

2012

Историческая география Израиля



Алексей Прокопенко

Самара

2012

Содержание

Тема 1. Введение	1
Тема 2. Знакомство с географией	10
Тема 3. Плодородный Полумесяц	16
Тема 4. Географические зоны Израиля: рельеф местности с запада на восток	20
Тема 5. Климат	23
Тема 6. Побережье и прибрежная долина.....	27
a. Линия побережья	27
b. Долина Акко/Ашера	31
c. Дорская долина	32
d. Саронская долина (долина Шарона).....	32
e. Филистимская долина	32
Тема 7. Шефела	35
a. Аиалонская долина	36
b. Долина Сорек	37
c. Долина Эла (долина Дуба)	38
d. Долина Гуврин	39
e. Долина Лахиш (Лахис)	39
Тема 8. Центральное нагорье (Нагорная страна)	41
a. Верхняя Галилея	41
b. Нижняя Галилея	42
c. Изреельская долина	46
d. Самария (Манассия и Ефрем)	54
e. Плато Вениамина	60
f. Иудея	64
g. Негев	68
Тема 9. Долина Разлома.....	76
a. Долина Бахá	76
b. Долина Гулэ	77
c. Хоразинская Базальтовая Печать	81
d. Галилейское море	82
e. Иорданская долина	89
f. Мертвое море	95
g. Арава	103

h. Залив Акаба	104
Тема 10. Заиорданское плато	106
a. Гора Ермон	106
b. Верхний и Нижний Голан (Васан)	107
c. Нижний и Верхний Галаад	108
d. Аммон	109
e. Моав	111
f. Едом	112
Тема 11. Пути и способы передвижения	114
Тема 12. Датировка израильской истории	118
Тема 13. Историческая периодизация.....	120
Тема 14. Археология	122
Тема 15. Политические регионы времен НЗ	129
Тема 16. Ирод Великий и его династия	131
Тема 17. Иерусалим сквозь века.....	134
Тема 18. Некоторые достопримечательности Иерусалима, значимые для библейской географии	144
1. Мусульманский квартал.....	144
2. Христианский квартал.....	148
3. Иудейский квартал.....	153
4. Армянский квартал.....	154
5. Гора Елеонская.....	154
6. Город Давида.....	154
Используемая литература.....	156

Историческая география Израиля

Тема 1. Введение

А. Зачем изучать библейскую географию?

1. Все библейские события происходили не в черной пустоте неизвестной галактики и не в фантастической Выдумляндии, а во вполне определенных местах нашей планеты. Очень часто эти места названы по имени, и это не случайно. Господь хотел, чтобы мы знали, о каких именно географических объектах идет речь. География – это мизансцена для всех исторических событий. География – это такая же часть истории, как язык и действующие лица. Поэтому, наряду с изучением библейских языков и истории древнего мира, важно изучать и библейскую географию.
2. Знание географии помогает понять многие тексты Писания, которые иначе были бы малопонятны.
 - В Иеремии 49:16 об Эдоме сказано: «Грозное положение твое и надменность сердца твоего обольстили тебя, живущего в расселинах скал и занимающего вершины холмов. Но, хотя бы ты, как орел, высоко свил гнездо твое, и оттуда низрину тебя, говорит Господь».



Фото. Узкий туннель в скалах, длиной около 1 км, служил единственным входом в долину города Петры, более поздней столицы того региона. В подобной скалистой местности устраивали свои города идумеи.

3. Знание географии придает живость и яркость другим местам Писания, добавляя красок библейскому повествованию.
- 1 Цар. 14:4-6, 13 «Между переходами, по которым Ионафан искал пробраться к отряду филистимскому, была острая скала с одной стороны и острая скала с другой: имя одной Боцец, а имя другой Сене; 5 одна скала выдавалась с севера к Михмасу, другая с юга к Гиве. 6 И сказал Ионафан слуге оруженосцу своему: “Ступай, перейдем к отряду этих необрезанных; может быть, Господь поможет нам, ибо для Господа нетрудно спасти через многих, или немногих”. <...> 13 И начал всходить Ионафан, [цепляясь] руками и ногами, и оруженосец его за ним. И падали [филистимляне] пред Ионафаном, а оруженосец добивал их за ним».

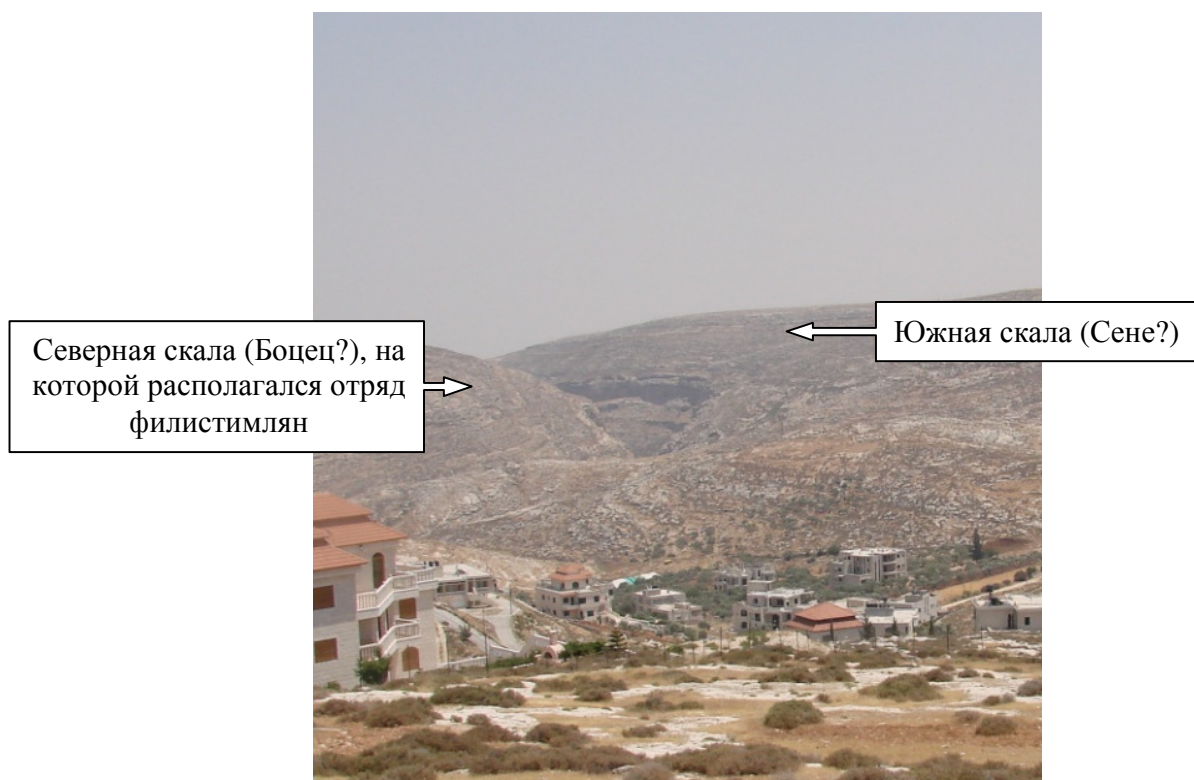


Фото. Вид на скалы Сене и Боцец со стороны города Рамы. По крутому склону северной скалы поднялись Ионафан с оруженосцем. Филистимляне не ожидали, что отсюда кто-то может на них напасть.

- 2 Цар. 5:8 «И сказал Давид в тот день: “Всякий, убивая иевусеев, пусть поражает копьем и хромым и слепых, ненавидящих душу Давида”. Посему и говорится: “Слепой и хромой не войдет в дом [Господень]”». Слово, переведенное «копье» (евр. **צִנּוֹר**, *циннор*), встречается в ВЗ всего два раза. Второй случай находим в Псалме 41:8: «Бездна бездну призывает голосом водопадов Твоих». В этом стихе оно переведено как «водопад». В настоящее время считается, что *циннор* во 2 Царств 5:8 – это водяная шахта, ведущая от потока Гихон внутрь города. Первым по ней смог подняться Иоав: «И сказал Давид: “Кто прежде всех поразит иевусеев, тот будет главою и военачальником”. И взошел прежде всех Иоав, сын Саруи, и сделался главою» (1 Пар. 11:6).



Фото. Шахта Уоррена (по имени археолога, открывшего ее в XX в.). Фотография сделана в направлении сверху вниз. В недавнем прошлом один человек повторил подвиг Иоава, взобравшись по шахте с факелом в зубах. По крайней мере, он продемонстрировал, что это возможно. Но далеко не каждый солдат был бы на такое способен. Иоав вполне заслуженно сделался военачальником.

4. Знание географии помогает понять причины многих решений, которые принимали библейские герои.
 - Почему Христос избрал Капернаум Своей базой для длительного галилейского служения?
 - Почему Иисус Навин завоевывал ханаанские города именно в такой последовательности?
 - Почему случались те или иные сражения?

- Почему израильтяне принесли ковчег после первого поражения при Авен-Езере (1 Цар. 4:1-3)?
 - Почему нужны были укрепленные города в определенных участках страны?
5. Знание географии помогает отвечать на некоторые аргументы критиков Библии.

Многие критики обращали внимание на то, что исцеление слепых в синоптических евангелиях описывается с разными подробностями: у Матфея слепых двое, а у Марка и Луки – один. К тому же, у первых двух евангелистов исцеление происходит на *выходе* из Иерихона (Матф. 20:29; Марк. 10:46) а у последнего – на *входе* в Иерихон (Лук. 18:35). Критики Библии указывали на то, что это явные противоречия. Действительно ли евангелисты противоречат друг другу и Библия содержит неточности и ошибки?

В связи с этими текстами возникают следующие вопросы: (1) Это одна и та же ситуация или нет? (2) Если одна, то сколько на самом деле было слепых? (3) Опять же, если ситуация одна и та же, то когда это случилось: когда они *выходили* из Иерихона (как у Матфея) или когда *подходили* к Иерихону (как у Луки)?

Начнем с того, что рассмотрим один из возможных вариантов решения и отвергнем его. Один из предлагавшихся вариантов заключался в том, что евангелисты говорят о *разных* событиях. В принципе, такое, конечно, возможно. Но это маловероятно по следующим причинам. Во-первых, описываемые события слишком схожи:

- 1) в обоих случаях слепые называют Иисуса мессианским титулом ("Сын Давидов") и просят помиловать их;
- 2) в обоих случаях народ заставляет их молчать;
- 3) в обоих случаях они кричат еще громче (Матф. 20:31; Лук. 18:39);
- 4) в обоих случаях Иисус подзывает их к Себе;
- 5) в обоих случаях Иисус спрашивает, чего они от Него хотят;
- 6) в обоих случаях они выражают желание прозреть;
- 7) в обоих случаях они прозревают тотчас;
- 8) в обоих случаях прозревшие идут за Иисусом.

Во-вторых, если бы это были два разных события, то трудно представить себе, как народ во втором случае, после только что произошедшего чудесного исцеления, мог заставлять слепого молчать. Более того, первый исцеленный слепой, скорее всего, все еще продолжал следовать за Иисусом (см. Лук. 18:43), а народ, видевший это чудо, прославлял за это Бога. В общем, едва ли после такого чуда ликующая толпа, сопровождавшая Христа в Иерусалим на праздник, могла опять заставлять слепых молчать и не беспокоить Иисуса.

Но если это одно и то же событие, то почему тогда у Матфея двое слепых на выходе из Иерихона, а у Марка – один? Ответ может быть таким. По-видимому, один из слепых чем-то особенно выделялся, так что один из евангелистов (или двое, если считать рассказ Луки за то же самое событие) счел нужным говорить только о нем. Чем же мог выделяться один из

слепых?

1) У Марка слепой сбросил с себя верхнюю одежду – эта деталь наверняка могла запомниться особым образом.

2) У Марка слепой назван по имени – Вартимей. Надо сказать, что из множества исцеленных, описываемых в Евангелиях, очень немногие называются по имени. То, что Марк знает имя слепого и считает нужным упомянуть его в своем Евангелии, возможно, указывает на то, что читатели Марка тоже были знакомы с этим человеком. Так что вполне вероятно, что один из прозревших слепых стал учеником Христа и был известен христианским общинам.

3) У Марка слепому сказано: «Вера твоя спасла тебя». У Матфея же, описывающего исцеление двух слепых, этих слов нет. Из этого можно сделать вывод, что только один из двух слепых, которых Христос встретил на выходе из Иерихона, обратился ко Христу и был спасен. Интересно отметить, что и у Луки, который тоже описывает исцеление только одного слепого, приводятся те же слова: «Вера твоя спасла тебя». То есть оба евангелиста, упоминающие одного слепого, говорят о спасительной вере, тогда как Матфей, говорящий о двух слепых совокупно, спасительную веру не упоминает.

Остается только один вопрос: когда произошло это исцеление – когда Иисус «выходил» из Иерихона (Матфей, Марк) или когда Он «подходил» к Иерихону (Лука)? И здесь нам на помощь приходит как раз география. Оказывается, правильный ответ – «да». То есть, совершенно правильно будет сказать и то, что Иисус в этот момент «выходил» из Иерихона, и то, что Он «подходил» к Иерихону, смотря как посмотреть. На следующей фотографии вы видите дорогу между Иерихоном и... Иерихоном!



Фото. Дорога между Иерихоном и Иерихоном.

В правом верхнем углу фотографии, примерно километрах в двух от этого места располагается старый Иерихон (который завоевал Иисус Навин). А на левой стороне видно начало нового муниципального центра Иерихона (частично раскопан), построенного Иродом Великим¹.

Дорога из Галилеи в Иерусалим (по которой как раз путешествовал Христос) шла через старый Иерихон, подходила к новому муниципальному центру и продолжалась дальше (в сторону левого нижнего угла фотографии) по Маале Адумим. Матфей и Марк описывают эти события с точки зрения традиционного Иерихона. Лука описывает их с точки зрения муниципального центра, потому что включает в свое повествование рассказ о Закхее, который был начальником мытарей и жил, скорее всего, именно в муниципальном центре.

6. Знание географии предохраняет от ошибок при толковании Писания.

От библейских авторов нас отделяют языковой, исторический, культурный и географический барьеры. Поэтому грамматико-исторический метод герменевтики включает в себя изучение не только языков, истории, культуры, но и *географии* библейских событий.

В. Сложности

1. При изучении библейской географии русскоязычными студентами дополнительные трудности возникают оттого, что в Синодальном переводе географические названия не всегда передаются последовательно.

- а) Одно и то же еврейское название иногда переводится/транслитерируется по-разному.

מִצְפָּה	– Мицпа (3 Цар. 15:22) или Массифа (4 Цар. 25:25 и др.)
עֲקָרוֹן	– Аккарон (1 Цар. 6:16 и др.) или Екрон (Ам. 1:8 и др.)
בֵּית-חֹרֹן	– Бефорон (3 Цар. 9:17) или Беф-Орон (И.Нав. 16:3 и др.)
חָצֹר	– Гацор (3 Цар. 9:15 и др.) или Асор (И.Нав. 11:10 и др.)
מְגִדּוֹ	– Мегиддон (И.Нав. 17:11 и др.) или Мегиддо (3 Цар. 4:12 и др.)
בֵּית-שָׁאן	– Беф-Сан (И.Нав. 17:11 и др.) или Бефсан (Суд. 1:27).
עֵין גַּדִּי	– Ен-Гадди (1 Цар. 24:1 и др.) или Енгедди (2 Пар. 20:2)

¹ При Александре Македонском рядом со старым городом разросся оазис, ставший частной собственностью местного правителя. Работники образовали поселение рядом с оазисом. Потом сирийский генерал построил там укрепления. Затем Марк Антоний подарил город Клеопатре, а Ирод у нее арендовал оазис. Потом Ирод получил город во владение от нового императора и построил в нем дворцы и ипподром, в результате чего образовался новый муниципальный центр. Старый город (Тель эс-Султан) к тому времени был в запустении, хотя на том месте стояли развалины древнего Иерихона, и древний Иерихон по-прежнему был в памяти у народа. Таким образом, название «Иерихон» применялось к разным объектам: (1) к развалинам древнего города с поселением у его подножия; (2) к новому муниципальному центру, построенному Иродом и (3) ко всей долине, в которой было уже несколько районов застроек.



Фото. Стеллаж с книгами по археологии Израиля в библиотеке семинарии «Мастерс».

Кроме того, есть несколько научных журналов, в которых публикуются наиболее свежие материалы по данной теме:

- Israel Exploration Journal
- Atiqot (на англ. и евр.)
- Discoveries in the Judean Desert
- Palestine Exploration Quarterly
- Bulletin of the American Schools of Oriental Research
- Internet Archaeology
- Antiquity Journal
- Near Eastern Archaeology
- Bible and Spade

3. Даже хорошие популярные атласы (примером которых может служить «Библейский атлас» Тима Даули) обычно не знакомят читателя со спорными вопросами и не посвящают его в проблематику библейской географии.
- a) Где находился Едем?
 - b) Является ли «Ур халдейский» известным шумерским городом Уром?
 - c) Где находились Содом и Гоморра: на востоке, юге, западе или северо-востоке Мертвого моря?
 - d) В каком месте израильтяне перешли Красное море: Суэцкий залив, «Тростниковые озера» или залив Акаба?
 - e) Где находится гора Синай: на Синайском полуострове или в Саудовской Аравии?
 - f) Что служило южной границей Земли Обетованной: вадии *Эль-Ариш* или Пелузий?
 - g) Каково местоположение Вифсаиды: восточное или западное?
 - h) Где находился город Кана, в котором Христос совершил первое чудо: в современной Кане или в Канне?
 - i) На какой горе произошло преображение Господне: на Фаворе или на Ермоне?
 - j) В каком месте была Голгофа: на месте Храма Гроба Господня или на севере Иерусалима («Садовая могила»).
 - k) В какой из нескольких городов, носящих имя Еммаус, направлялись ученики Христа после Его смерти?
 - l) Где Христос дал Великое поручение?
- ...и т. д. и т. п.

Тема 2. Знакомство с географией

А. Определение

География – это наука, изучающая физические свойства поверхности земли *и их влияние* на развитие общества или на те или иные исторические события.

В. Дисциплины, входящие в состав географии

1. **Топография** – изучение ландшафта, то есть формы или структуры поверхности земли.

Топос (греч.) = место; *графо* (греч.) = пишу, рисую. Значительную роль в топографии играют топографические *карты* – зарисовка (или, в последнее время, фотографическая съемка) поверхности земли с обозначением географических объектов.

2. **Геология** – изучение строения и состава земной коры.

Основателем современной геологии считается английский ученый Чарльз Лайель (Charles Lyell) (1797–1875), который развил и популяризовал теорию униформизма – постепенного развития геологических пород².

Лайель опирался на труды Джеймса Хаттона (1726–1797) и Уильяма Смита (1769–1839). Хаттон постулировал цикличную историю Земли, считая, что континенты размывались океанами, осадочные породы постепенно затвердевали под действием внутреннего земного тепла, а затем поднимались в результате сжатия. В свою очередь, образовавшаяся таким образом новая суша тоже размывалась океанами, а потом снова поднималась. Смит считается отцом стратиграфической геологии. Он придерживался теории старой земли и катастрофизма. Разработал метод относительного датирования горных пород на основании найденных в них окаменелостей. На Лайеля также оказал большое влияние его университетский профессор Уильям Баклэнд (1784–1856), который придерживался теорий «дней-эпох» и «разрыва».

В свою очередь, труды Лайеля оказали большое влияние на Дарвина. Геология играет большую роль в теории эволюции.

Впрочем, геологическая стратификация не обязательно доказывает эволюционную теорию:

² Более подробно об истории геологии и предпосылках отступления от библейского повествования о сотворении см. в эссе Мортенсон Т. Концепция глубокого времени и компромисс Церкви: исторический обзор // Вникая в книгу Бытия: Авторитетность Библии и возраст Земли / Под ред. Мортенсон Т. и Юри Т. Симферополь: Диайпи, 2011. С. 65–86.

- 1) Бог сотворил Вселенную с видимостью возраста. К примеру, Адам в возрасте одного дня выглядел не как беспомощный младенец, а как взрослый половозрелый мужчина, готовый «прилепиться к жене своей» (ср. Быт. 2:24). Бог сотворил звезды не так, что их свет будет достигать земли миллионы и миллиарды лет, а так, что их свет сразу же был виден на земле. Бог сотворил не семена растений, а готовые растения с плодами, пригодными в пищу с первого же дня их существования. Он поместил человека в саду из деревьев, для выращивания которых не потребовались долгие десятилетия. Итак, вся вселенная была сотворена не *младенческой*, а *зрелой*, то есть с видимостью возраста. В противном случае она просто едва ли смогла функционировать так, как задумал Творец. Можно предположить, что и геологические породы были сотворены с видимостью возраста – такими, какими их нужно было сотворить для нормального функционирования земной коры.
- 2) Некоторые современные события показывают, что глубокие каньоны со всеми геологическими слоями могут образовываться за считанные дни, в отличие от миллионов лет, постулируемых эволюционной геологией³.

Мы говорим о геологии не с эволюционных позиций. Тем не менее, элементарные представления о геологических породах полезны для понимания некоторых географических особенностей Святой Земли.

Различают три основных вида геологических пород:

а) **Вулканические**

В Израиле вулканических пород не так много: базальтовые склоны горы Ермон и каменная подстилка Иорданской долины к северу от Галилейского озера (долина Гула́). Базальт – это темного цвета камень, очень твердый и пригодный для изготовления жерновов.

- Матф. 18:6 «...кто соблазнит одного из малых сих, верующих в Меня, тому лучше было бы, если бы повесили ему мельничный жернов на шею и потопили его во глубине морской». Эти слова были сказаны Христом в Капернауме – городе, где преобладали базальтовые породы и было налажено производство мельничных жерновов.

³ Например, каньон длиной 2,2 км и глубиной 7 м образовался в долине реки Гваделупе в Центральном Техасе в течение всего 3 дней! URL: <http://thebibleistheotherside.wordpress.com/2010/06/21/rapid-canyon-formation-is-finally-admitted/> (дата доступа: 29.04.2012).



Фото. Темные базальтовые камни жерновов, обнаруженные археологами в Капернауме.

в) Осадочные

1. Известняк – преобладающий тип камня в Израиле. Этот камень белого цвета, достаточно мягкий и удобный для строительства.

С тем, что в Израиле преобладающей породой является известняк, связаны следующие особенности:

- Обилие строительных материалов.
- Много каменоломен. Одна из таких каменоломен – Голгофа.
- Мягкий, легко долбить нишу. В Израиле преобладали гробницы, высеченные из камня.
Матф. 23:27 «Горе вам, книжники и фарисеи, лицемеры, что уподобляетесь окрашенным гробам, которые снаружи кажутся красивыми, а внутри полны костей мертвых и всякой нечистоты».
- Из-за мягкости удобен для строительства; но рассыпается под действием высокой температуры.
Матф. 24:1-2 «И выйдя, Иисус шел от храма; и приступили ученики Его, чтобы показать Ему здания храма. 2 Иисус же сказал им: “Видите ли все это? Истинно говорю вам: не останется здесь камня на камне; все будет разрушено”».



Фото. Белые известняковые камни, лежащие в основании южной стены храма. Обратите внимание на характерные особенности «иродовой архитектуры»: (1) крупные камни; (2) очень плотно подоignаны друг к другу; (3) рельеф по краям каждого камня.

Иосиф Флавий сообщает о разрушении храма следующие подробности: «В то время, как храм горел, солдаты грабили все попадавшееся им в руки и убивали иудеев на пути несметными массами. <...> Треск пылавшего повсюду огня сливался со стоном падавших. Высота холма и величина горевшего здания заставляли думать, что весь город объят пламенем»⁴.

- Из-за большого содержания известняка почва в некоторых местах неплодородная.
2. Доломит – осадочная горная порода белого или сероватого цвета, огнеупорная.
 3. Песчаник – достаточно мягкий камень, но нестойк, быстро окисляется и темнеет, быстро осыпается.
 - Высеченные в скалах дворцы Петры.

⁴ Иосиф Флавий. Иудейская война (7.5.1).

- с) **Метаморфические** – вулканические или осадочные породы, подвергшиеся воздействию высокой температуры и давления (сланцы, филлиты, амфиболиты, кварциты, гнейсы и т.п.).

Можно выделить три основных геологических процесса:

- а) Сдвиг, или дислокация, – когда тектонические плиты сдвигаются по касательной или расходятся
- Приводит к землетрясениям
 - Особенно часто в Иорданской долине – это зона сейсмической активности. Ежедневно фиксируются до 200–300 треморов (мини-землетрясений).
 - Нередко бывают и большие землетрясения. Одно из них было особенно сильным и даже служило исторической вехой: «И вы побежите в долину гор Моих, ибо долина гор будет простираться до Асила; и вы побежите, как бежали от *землетрясения во дни Озии*, царя Иудейского; и придет Господь Бог мой и все святые с Ним» (Зах. 14:5).
- б) Складка – когда тектонические плиты движутся по направлению друг ко другу
- Частое явление в долине реки Иордан
- с) Эрозия – перемещение поверхностных слоев почвы под действием воды, ветра или ледника (в Израиле ледники отсутствуют).
- Вади (сезонные реки) образуют глубокие долины
 - Мактеш Катан, Мактеш Гадол и Мактеш Рамон в Негеве (эрозия в дополнение к другим процессам)
3. **Метеорология** – изучение закономерностей, связанных с погодой и климатом.

Погода – состояние атмосферы (температура воздуха, облачность, влажность, ветер и т. п.) *в данной местности в данный момент времени.*

Климат – статистический *многолетний режим* погоды, одна из основных географических характеристик той или иной местности.

По большому счету, климат определяется следующими тремя аспектами:

- а) солнечная радиация;
- б) процессы циркуляции воздушных масс;
- с) характер местности.

На климат оказывают влияние следующие географические факторы:

- широта местности,
- высота над уровнем моря,
- близость к морю,
- наличие гор,
- особенности растительного покрова,
- наличие снега и льда.

С. Разделы географии как академической дисциплины

1. Физическая география – занимается изучением физических свойств местности.
2. Политическая география – занимается изучением политических регионов.
3. Историческая география – изучает развитие географических регионов в ходе истории, а также влияние географических особенностей местности на исторические события.
4. Культурная география – изучает жизнь людей в связи с географическими особенностями среды обитания, а также паттерны миграции населения.

Тема 3. Плодородный Полумесяц

Значительную часть территории между Средиземным, Черным, Каспийским морями и Персидским заливом занимают горы (Альпийско-Гималайская цепь) и пустыни (Аравийская, Сирийская). Плодородная земля «врезается» между горами и пустынями наподобие полумесяца. Этот полумесяц образован двумя частями: *Левантом* (восточным побережьем Средиземного моря) и *Месопотамией* (областью между Тигром и Евфратом)⁵. Некоторые авторы относят к Плодородному Полумесяцу также долину реки Нила⁶.



Карта. Плодородный полумесяц⁷.

⁵ Barry J. Beitzel. *The Moody Atlas of Bible Lands*. Chicago: Moody Press, 1985. С. 5.

⁶ Напр., Adrian Curtis. *Oxford Bible Atlas*. Oxford: Oxford University Press, 2007. С. 15.

⁷ Тим Даули. *Библейский атлас*. М.: РБО, 1994.

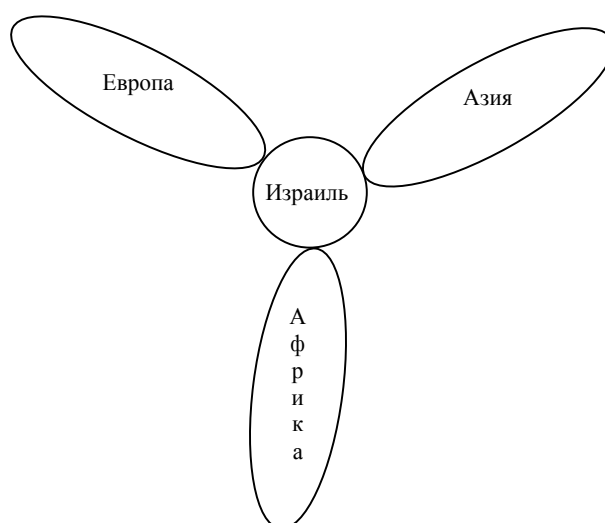
А. Название

Название «Плодородный Полумесяц» (Fertile Crescent) ввел знаменитый американский египтолог Джеймс Генри Брестед (1865–1935).

Почва этого региона достаточно плодородная для земледелия и животноводства, однако не настолько плодородная, как в некоторых других местах нашей планеты. Название объясняется тем, что вокруг Плодородного Полумесяца условия совсем неблагоприятные из-за пустынь или гор.

В. Расположение Израиля

1. Израиль располагается примерно в середине Плодородного Полумесяца
2. Израиль располагается на стыке трех континентов: Европы, Азии и Африки. На некоторых древних картах его рисовали в центре трилистника⁸:



С. Следствия такого положения

1. Пути сообщения

- а. Торговые – основные пути торгового сообщения проходили через Израиль. Это открывало двери для того, чтобы вести активную торговлю с другими странами.
 - Иез. 27:17 «Иудея и земля Израилева торговали с тобою [Тиром]; за товар твой платили пшеницею Миннифскою [т. е. из города

⁸ Anson F. Rainey, R. Steven Notley. *The Sacred Bridge: Carta's Atlas of the Biblical World* / Под ред. Shmuel Ahituv et al. Jerusalem : Carta, 2006. С. 9.

Любой царь из Междуречья (Ассирии или Вавилонии) мог напасть на Израиль только с севера. Поэтому нападение Навуходоносора описывалось как нападение с севера (хотя, если посмотреть на современную карту, Вавилон располагается к востоку от Израиля).

- Иер. 10:22 «Несется слух: вот он идет, и большой шум *от страны северной*, чтобы города Иудеи сделать пустынею, жилищем шакалов».
- Ср. также Зах. 2:6-7 «Эй, эй! Бегите из *северной страны*, – говорит Господь, – ибо по четырем ветрам небесным Я рассеял вас, – говорит Господь. – Спасайся, Сион, обитающий у *дочери Вавилона*».

Эту особенность нужно учитывать, толкуя библейские пророчества о «царе северном» (Дан. 11 гл.).

6. Способность влиять на весь мир

Почему Господь избрал именно Палестину местом расположения Земли Обетованной?

- Ис. 49:6 «И Он сказал: “Мало того, что Ты [Мессия] будешь рабом Моим для восстановления колен Иаковлевых и для возвращения остатков Израиля, но Я сделаю Тебя *светом народов, чтобы спасение Мое простерлось до концов земли*”».

Тема 4. Географические зоны Израиля: рельеф местности с запада на восток

Территория Израиля располагается в пяти продольных зонах (ориентированных в направлении север-юг):

1. Побережье и Прибрежная равнина
2. Шефела
3. Центральное нагорье
4. Долина реки Иордан и Мертвое море
5. Заиорданье

Шефелу иногда относят к Иудейскому нагорью, но мы в рамках данного курса будем рассматривать этот регион отдельно.

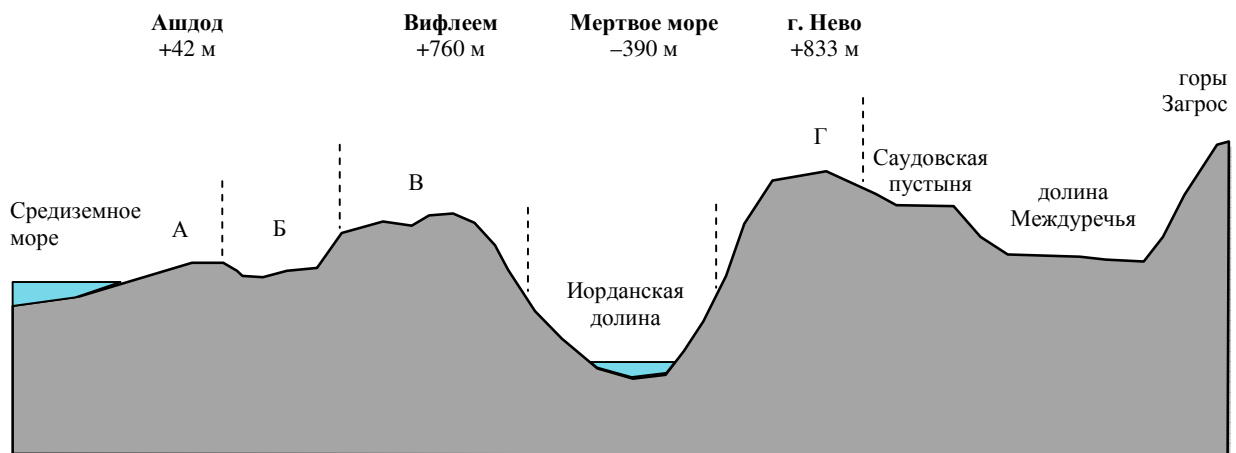
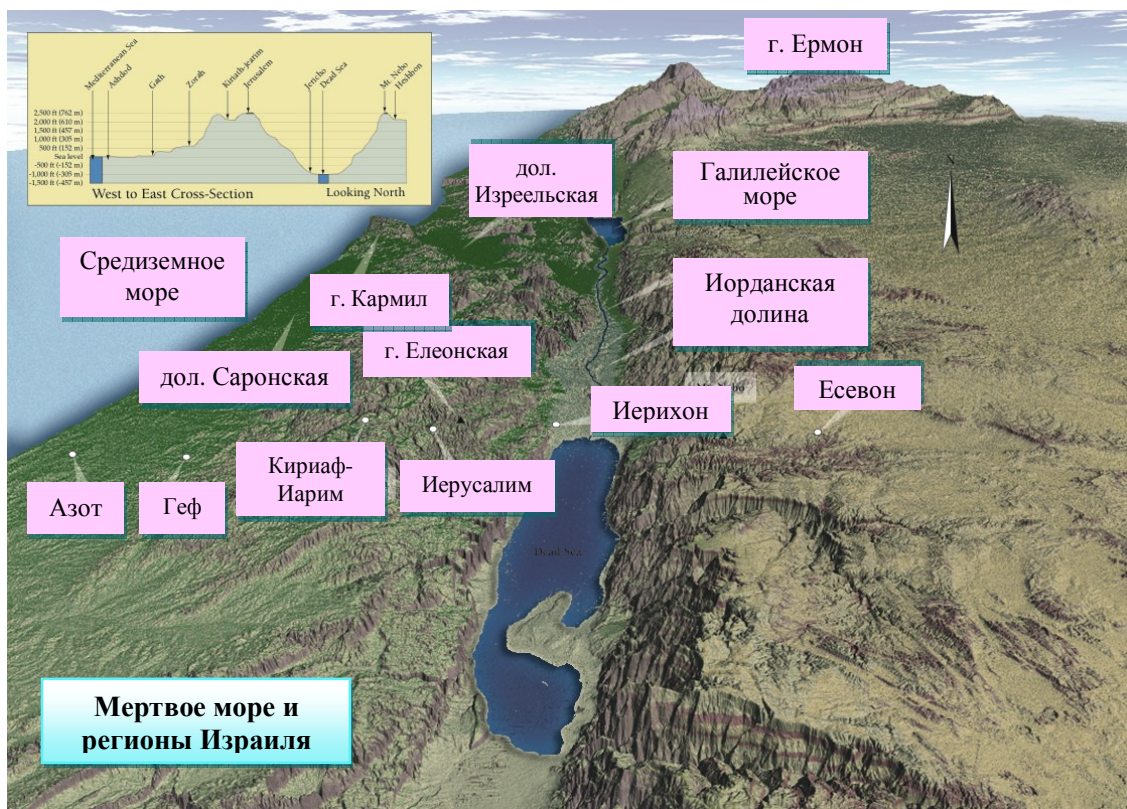


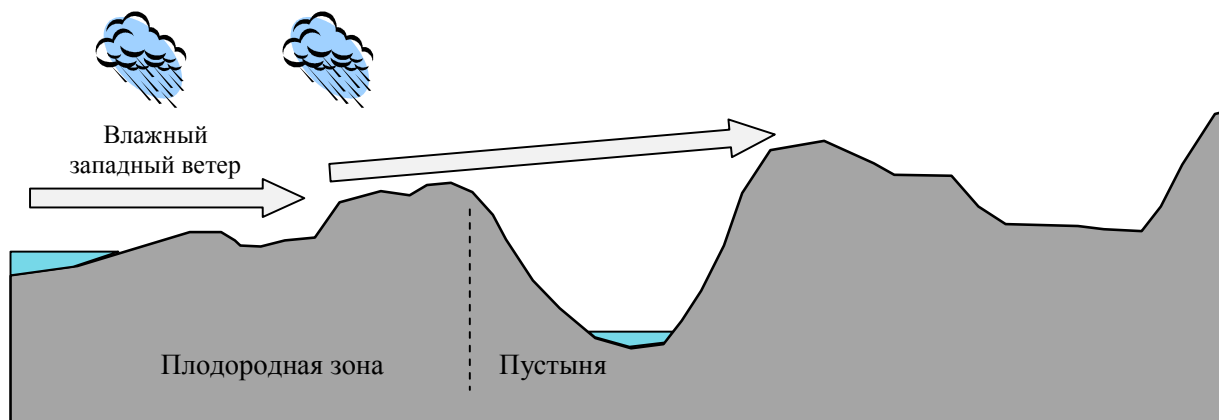
Схема. Поперечный разрез земли (масштаб и соотношение размеров не соблюдены).
Условные обозначения: А – Прибрежная равнина; Б – Шефела; В – Центральное нагорье; Г – Заиорданское плато.

Каждая из этих зон, в свою очередь, разбивается на несколько регионов, о которых будет сказано в следующем разделе.



Карта. Рельеф местности и регионы Израиля⁹.

Влияние такого рельефа на погодные условия:

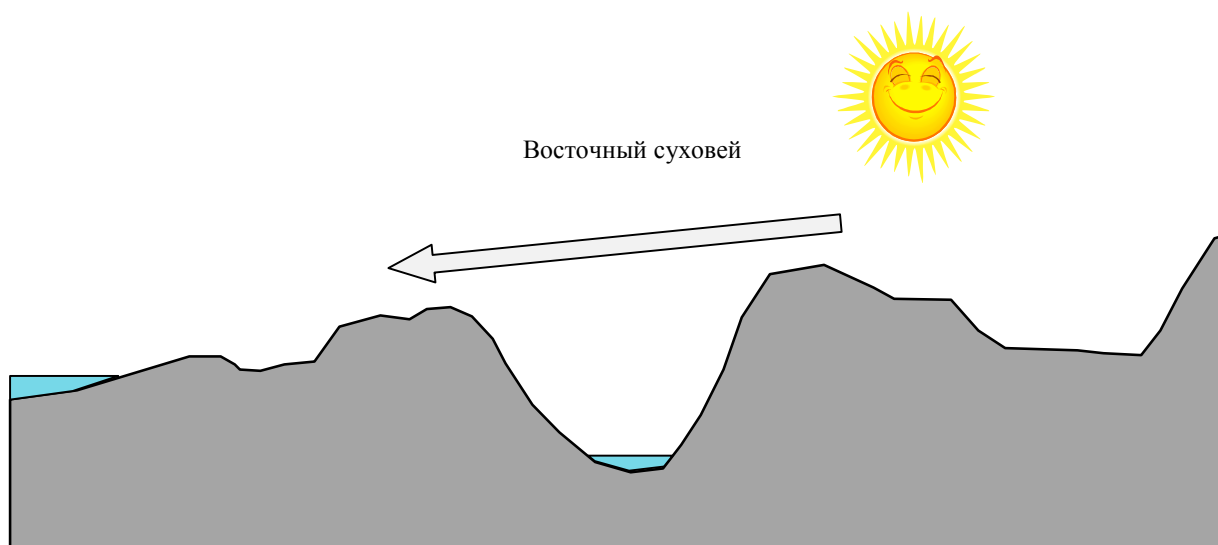


- 3 Цар. 18:41-45 «И сказал Илия Ахаву: “Пойди, ешь и пей, ибо слышен шум дождя”. 42 И пошел Ахав есть и пить, а Илия взошел на верх Кармила и наклонился к земле, и положил лице свое между коленами своими, 43 и сказал отроку своему: “Пойди, посмотри к морю”. Тот пошел и посмотрел, и сказал: “Ничего нет”. Он

⁹ Biblica: The Bible Atlas CD-ROM.

сказал: “Продолжай [это] до семи раз”. 44 В седьмой раз тот сказал: “Вот, небольшое облако поднимается от моря, величиною в ладонь человеческую”. Он сказал: “Пойди, скажи Ахаву: ‘Запрягай [колесницу твою] и поезжай, чтобы не застал тебя дождь’ ”. 45 Между тем небо сделалось мрачно от туч и от ветра, и пошел большой дождь».

- Преобладают западные ветры – от Средиземного моря.
- Изменение ветров на несколько градусов приводит к тому, что Израиль остается без дождя.



- Ос. 13:15 «Хотя [Ефрем] плодит между братьями, но придет восточный ветер, поднимется ветер Господень из пустыни, и иссохнет родник его, и иссякнет источник его; он опустошит сокровищницу всех драгоценных сосудов».
- Матф. 6:30 «...если же траву полевую, которая сегодня есть, а завтра будет брошена в печь, Бог так одевает, кольми паче вас, малoverы!» – Восточный ветер мог высушить траву за несколько часов. Высушенную траву затем собирали и употребляли как топливо для костров.
- Иер. 4:11 «В то время сказано будет народу сему и Иерусалиму: жгучий ветер несетя с высот пустынных на путь дочери народа Моего, не для веяния и не для очищения».
- Ис. 27:8 «Мерю Ты наказывал его, когда отвергал его; выбросил его сильным дуновением Своим как бы в день восточного ветра».
- Иез. 17:10 «И вот, хотя [виноградная лоза] посажена, но будет ли успех? Не иссохнет ли она, как скоро коснется ее восточный ветер? Иссохнет на грядках, где выросла».

Тема 5. Климат

I. Сезоны (времена года)

В Палестине четко различимы два основных сезона:

1. Зима – влажное, дождливое, прохладное время года – с *октября* по *апрель*;
2. Лето – сухое, жаркое время года – с *мая* по *сентябрь*.

- Быт. 8:22 «...впредь во все дни земли сеяние и жатва, холод и зной, лето и зима, день и ночь не прекратятся».

Иногда выделяют также промежуточные сезоны:

3. Осень – октябрь и ноябрь;
4. Весна – апрель и май.

На эти промежуточные сезоны приходятся главные религиозные праздники Израиля: праздник кущей, пасха и праздник седмиц.

II. Вариативность климата

«Израиль занимает промежуточное положение между средиземноморским побережьем и пустыней. Ахарони (The Land of the Bible. С. 8–10) называет климат Израиля “соперничеством” между морем и пустыней. Этот фактор, наряду с резкими перепадами высоты на коротких участках, приводит к большому разнообразию климатических условий в отдельных зонах»¹⁰.

III. Температурный режим

Самые жаркие районы – это долина Разлома и южные пустыни. В Центральном (Иудейском) нагорье среднесуточные температуры составляют:

- в январе-феврале – +8 °С;
- в июле-августе – +24 °С.

Однако даже в течение суток температура воздуха может довольно сильно колебаться. Будучи в Израиле в мае-июне, днем в Иерусалиме можно изнывать от жары, а вечером надевать теплую кофту.

IV. Осадки

В течение всех *летних* месяцев (с мая по сентябрь) в Израиле практически не бывает дождя. В этот период важную роль для земледелия играет утренняя роса, которую приносят в прохладный ночной период западные средиземноморские бризы. Летняя роса особенно важна для созревания винограда.

¹⁰ IBEX Syllabus for the Geography of Israel. Yad-ha-Shmonah, Israel, 2008. С. 1 - 6.

- Быт. 27:39 «И отвечал Исаак, отец его, и сказал ему: “Вот, от тука земли будет обитание твое и от росы небесной свыше”».
- Втор. 32:2 «Польется как дождь учение мое, как роса речь моя, как мелкий дождь на зелень, как ливень на траву».
- Суд. 6:39-40 «И сказал Гедеон Богу: “Не прогневайся на меня, если еще раз скажу и еще только однажды сделаю испытание над шерстью: пусть будет сухо на одной только шерсти, а на всей земле пусть будет роса”. Бог так и сделал в ту ночь: только на шерсти было сухо, а на всей земле была роса».
- Пс. 132:3 «...как роса ермонская, сходящая на горы сионские...»
- Зах. 8:12 «Ибо посев будет в мире; виноградная лоза даст плод свой, и земля даст произведения свои, и небеса будут давать росу свою, и все это Я отдам во владение оставшемуся народу сему».
- Ср. Быт. 2:5-6 «...ибо Господь Бог не посылал дождя на землю, и не было человека для возделывания земли, но пар поднимался с земли и орошал все лице земли».
- Во время праздника пасхи (в середине апреля) израильтяне традиционно молились, чтобы Господь посылал на землю росу¹¹.

В *зимний* период (с октября по апрель) осадки выпадают достаточно часто, в основном, в форме дождя. Из-за плюсовой температуры снег на большей части территории Израиля редок. Впрочем, снег в Земле Обетованной тоже известен. Зимой 1991/92 г. выпало самое большое количество снега за весь период, в который ведутся наблюдения за погодой. В самом Иерусалиме выпало более 90 см снега и был зарегистрирован первый снегопад в Негеве за более чем 50 лет¹². В горах, особенно на высоких вершинах Ермона, снег бывает чаще.

- Пс. 67:15 «...когда Всемогущий рассеял царей на сей земле, она забелела, как снег на Селмоне».
- Ис. 55:10 «Как дождь и снег нисходит с неба и туда не возвращается, но напоет землю и делает ее способною рождать и произращать, чтобы она давала семя тому, кто сеет, и хлеб тому, кто ест...»

В середине зимы (декабрь – февраль) нередко идут *сильные ливни*. Они играют важную роль для наполнения подземных резервуаров воды. Выйти во время такого дождя на улицу – значит непременно промокнуть до нитки.

Однако для земледелия особое значение имеют так называемые *ранние* и *поздние* дожди.

- а. Дождь ранний (евр. *йоре*) – в октябре-ноябре. Первые осадки после долгого сухого лета. Обычно это мягкие, легкие дожди, готовящие землю для пахоты. До ранних дождей начать вспахивать землю невозможно, так как за лето она становится сухой и твердой как камень¹³. Таким образом, от раннего дождя зависит, будут ли вовремя посеяны семена.

¹¹ Dennis Swanson. Syllabus for the Physical Geography of Israel. LA, CA: The Master's Seminary, 2007.

¹² Там же.

¹³ Ср. Тим Даули. Библейский атлас. РБО, 2003. С. 16.

- Во время праздника кущей (15–21 тишри, т. е. середина октября) традиционно произносилась молитва о ранних дождях: «Ты, Господи, могуч вовеки, Ты воскрешаешь мертвых, Ты силен спасти. Да пошлет Он дождь из небесных источников, чтобы смягчить землю кристальными каплями. Ты соделал воду символом Своего могущества, ее капли освежают все, в чем дыхание жизни, и оживляют тех, кто прославляет Твою способность посылать дождь»¹⁴.
 - В последний день этого праздника Христос сказал об истинном и неиссякаемом источнике воды. Иоан. 7:37-39 «В последний же великий день праздника стоял Иисус и возгласил, говоря: “Кто жаждет, иди ко Мне и пей. 38 Кто верует в Меня, у того, как сказано в Писании, из чрева потекут реки воды живой”. 39 Сие сказал Он о Духе, Которого имели принять верующие в Него: ибо еще не было на них Духа Святого, потому что Иисус еще не был прославлен».
- в. Дождь поздний (евр. *малькош*) – в апреле-мае. Дает растениям влагу, необходимую для созревания. Без поздних дождей урожай будет бедным. (С развитием системы искусственной ирригации в настоящее время Израиль не столь сильно зависит от этого фактора, как в библейские времена.)
- Иак. 5:7 «Итак, братия, будьте долготерпеливы до пришествия Господня. Вот, земледелец ждет драгоценного плода от земли и для него терпит долго, пока получит дождь ранний и поздний».
 - Иер. 3:3 «За то были удержаны дожди, и не было дождя позднего...»

Урожай сильно зависит от уровня осадков. Не имея достаточного количества пресных рек и водоемов для полива полей, Израиль полностью зависел от дождей. Управляя движениями ветров и прочими погодными условиями, Господь держал в Своей руке осадки и, как следствие, урожай. Одним из самых суровых наказаний, которого израильтяне всегда боялись, было отсутствие ранних и поздних дождей и летней росы, потому что это означало отсутствие урожая и голод. В этом отношении Израиль коренным образом отличался от Египта, где сельское хозяйство зависело от мощной системы Нила, который еще какое-то время мог продолжать разливаться и орошать поля даже в отсутствие дождей. Поэтому жители Палестины во время засухи нередко направлялись в Египет.

- Втор. 11:8-17 «Итак соблюдайте все заповеди Его, которые я заповедую вам сегодня, дабы вы укрепились и пошли и овладели землею, в которую вы переходите, чтоб овладеть ею; 9 и дабы вы жили много времени на той земле, которую клялся Господь отцам вашим дать им и семени их, на земле, в которой течет молоко и мед. 10 Ибо земля, в которую ты идешь, чтоб овладеть ею, не такова, как земля египетская, из которой вышли вы, где ты, посеяв семя твое, поливал ее при помощи ног твоих, как масличный сад; 11 но земля, в

¹⁴ Philip Birnbaum. *Prayer Book for Sabbath and Festivals with Torah Readings*. Hebrew Publishing Company, 1950. Цит. по: Swanson. *Syllabus for the Physical Geography of Israel*.

которую вы переходите, чтоб овладеть ею, есть земля с горами и долинами, и от дождя небесного напояется водою, – 12 земля, о которой Господь, Бог твой, печется: очи Господа, Бога твоего, непрестанно на ней, от начала года и до конца года. 13 Если вы будете слушать заповеди Мои, которые заповедую вам сегодня, любить Господа, Бога вашего, и служить Ему от всего сердца вашего и от всей души вашей, 14 то дам земле вашей дождь в свое время, ранний и поздний; и ты соберешь хлеб твой и вино твое и елей твой; 15 и дам траву на поле твоём для скота твоего, и будешь есть и насыщаться. 16 Берегитесь, чтобы не обольстилось сердце ваше, и вы не уклонились и не стали служить иным богам и не поклонились им; 17 и тогда воспламенится гнев Господа на вас, и заключит Он небо, и не будет дождя, и земля не принесет произведений своих, и вы скоро погибнете с доброй земли, которую Господь дает вам».

V. Погодные закономерности

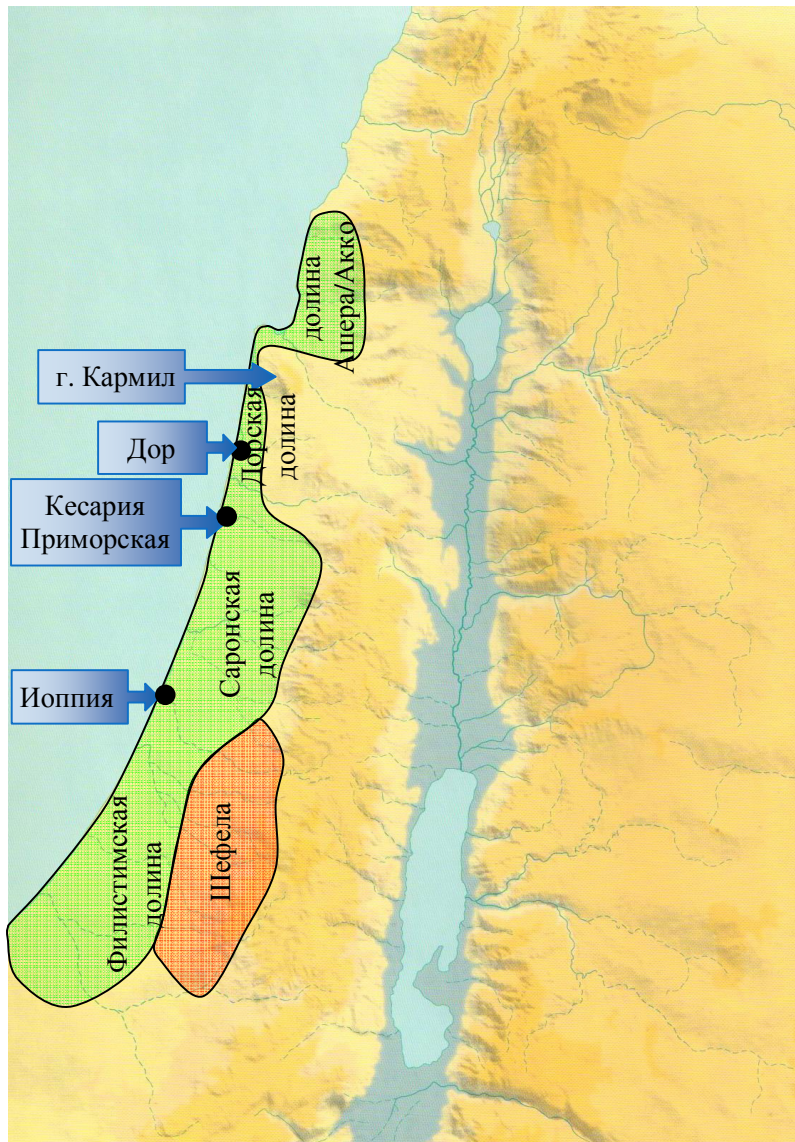
Климат в Израиле подчиняется следующим шести закономерностям¹⁵:

1. Уровень осадков уменьшается в направлении с севера на юг.
2. Уровень осадков уменьшается в направлении с запада на восток.
3. Уровень осадков увеличивается на вершинах гор.
4. Уровень осадков уменьшается на восточной стороне гор.
5. Чем выше над уровнем моря, тем ниже температура.
6. Чем меньше уровень осадков, тем сильнее колеблется температура воздуха (от низкой до высокой).

¹⁵ Swanson. Syllabus for the Physical Geography of Israel.

Тема 6. Побережье и прибрежная долина

Прибрежная долина представляет собой совокупность нескольких долин, имеющих самостоятельные названия: Акко, Дор, Сарон, Филистимская.



Карта «Прибрежная долина и Шефела».

а. Линия побережья

На средиземноморском побережье Израиля практически нет естественных гаваней (обратите внимание на гладкость береговой линии). Это одна из причин, почему Израиль никогда не был морской державой.

Практически единственным доступным Израилю портом долгое время была *Яффа* (Яфо, Иоппия).

- Первые поселения в области Яффы датируются пятым тысячелетием до н.э.¹⁶
- Само наименование «Яффа» впервые встречается в списке городов, завоеванных Тутмосом III во время военной кампании 1468 г. до н.э.¹⁷
- Во время строительства Соломонова храма кедровые деревья доставляли из Ливана в Яффу (2 Пар. 2:16).



Фото. Остатки древнего порта в Яффе.

- Именно из этого города отправлялся бежать от лица Господа пророк Иона. Ион. 1:3 «И встал Иона, чтобы бежать в Фарсис от лица Господня, и пришел в Иоппию, и нашел корабль, отправлявшийся в Фарсис, отдал плату за провоз и вошел в него, чтобы плыть с ними в Фарсис от лица Господа».
- В Яффе жила Тавифа, которую воскресил апостол Петр. Деян. 9:36 «В Иоппии находилась одна ученица, именем Тавифа, что значит: "серна"; она была исполнена добрых дел и творила много милостынь».
- Сам Петр прожил там довольно долгое время. Деян. 9:43 «И довольно дней пробыл [Петр] в Иоппии у некоторого Симона кожевника».

¹⁶ Jerome Murphy-O'Connor. *The Holy Land: An Oxford Archaeological Guide from Earliest Times to 1700* / Под ред. Bary Cunliffe. 4-е изд. Oxford: Oxford University Press, 1998. С. 432.

¹⁷ Там же.

- В этом городе рано образовалась христианская община. Деян. 9:42 «Это сделалось известным по всей Иоппии, и многие уверовали в Господа». Деян. 10:23 «Тогда Петр, пригласив их, угостил. А на другой день, встав, пошел с ними, и некоторые из братьев иоппийских пошли с ним».
- Поскольку Иоппия была практически единственным выходом Израиля к морю, израильтяне старались всеми силами сохранять контроль над подступами к этому порту. Дорога к этому городу была для них настолько важна, что они готовы были сражаться за нее не на жизнь, а на смерть. Скорее всего, именно поэтому, проиграв первую битву при Афеке, они решились принести на поле сражения самую большую святыню своей нации – ковчег завета. 1 Цар. 4:1-3 «И выступили израильтяне против филистимлян на войну и расположились станом при Авен-Езере, а филистимляне расположились при Афеке [Авен-Езер и Афек находились рядом с Иоппией. – А. П.]. И выстроились филистимляне против израильтян, и произошла битва, и были поражены израильтяне филистимлянами, которые побили на поле сражения около четырех тысяч человек. И пришел народ в стан; и сказали старейшины израильтян: “За что поразил нас Господь сегодня пред филистимлянами? Возьмем себе из Силома ковчег завета Господня, и он пойдет среди нас и спасет нас от руки врагов наших”».

Еще один морской порт был в городе *Доре*, но он был неудобен и не подходил на роль международного морского центра.

- Город уже был заселен как минимум с XV в. до н. э. и упоминается в надписи Рамзеса II (1304–1237)¹⁸.
- Находился под контролем Птолемеев, затем был захвачен Селевкидами (правившими с территории Сирии) в 201 г. до н. э.
- В 63 г. до н. э. Дор был освобожден Помпеем и присоединен к римской провинции Сирии.
- Иосиф Флавий сообщает о Доре: «... между Яффою и Дором. Это два приморских пункта, неудобные по своей доступности ветрам, которые здесь наносят песок морской на берег и затрудняют причал, так что в большинстве случаев купцам приходится становиться на якорь в открытом море»¹⁹.

Лишь в I в. до н. э. Ирод Великий выстроил искусственную гавань в *Кесарии (Приморской)*.

- Иосиф Флавий. Иудейские древности (15.9.6): «Найдя на морском берегу местность, в высшей степени удобную для города и раньше называвшуюся Стратоновою Башнею, он велел составить обширный план и приступил к постройкам, восстановил весь город, притом из белого мрамора, и украсил его роскошными дворцами и общественными

¹⁸ Murphy-O'Connor. *The Holy Land*. С. 232.

¹⁹ Иосиф Флавий. *Иудейские древности*. 15.9.6 (333).

зданиями. Самым же замечательным его сооружением, отличавшимся как величиною, так и массою употребленного на него труда, была обширная гавань, величиною с Пирейскую, представлявшая внутри отличную стоянку и двойной ряд пристаней. Сооружение это было замечательно особенно тем, что царь не имел нужных материалов на месте, но должен был с большими издержками доставать их издалека. <...> Желая изменить характер этой местности, царь назначил для гавани настолько обширное пространство, что тут могли укрыться целые большие флотилии, и с этою целью приказал бросить в воду на глубину двадцати аршин огромнейшие камни. Большинство из них имело пятьдесят футов [ок. 17 м] в длину, не менее восемнадцати футов [ок. 6 м] в ширину и около девяти футов [ок. 3 м] в высоту. <...> Кругом всей гавани тянулись дома из белого мрамора; среди них воздымался холм, на котором стоял храм в честь Цезаря. Храм этот был виден еще издали с моря; в нем находились две статуи: одна, изображавшая Рим, другая – самого Цезаря. Вследствие красоты и дороговизны материалов сам город получил название Цезареи [Кесарии]. <...> Царь соорудил в самом городе также и театр, равно как амфитеатр за городом, у южной оконечности гавани. Этот амфитеатр мог вместить огромное количество народа и был помещен так удобно, что из него открывался вид на море. Город принял такой вид свой в течение двенадцатилетнего периода, потому что царь не щадил в этом случае ни сил, ни денег».

- В 6 г. н. э. римляне установили прямой контроль над Палестиной, и Кесария стала столицей этой провинции. Здесь располагалась резиденция римского прокуратора. В развалинах театра была найдена надпись с именем Понтия Пилата (26–36 гг. н. э.)²⁰.
- Корнилий, сотник римского гарнизона, первым из язычников принял Христа и примкнул к Церкви после проповеди Петра (Деян. 10).
- Павел несколько раз проходил через Кесарию и находился там в заточении два года (58–60 гг. н. э.). Деян. 23:23-24 «И, призвав двух сотников, сказал: “Приготовьте мне воинов [пеших] двести, конных семьдесят и стрелков двести, чтобы с третьего часа ночи шли в Кесарию. Приготовьте также ослон, чтобы, посадив Павла, препроводить его к правителю Феликсу”».
- В 66 г. н. э. язычники осквернили синагогу в Кесарии. Это была одна из причин, спровоцировавших Первое иудейское восстание.
- В 130 г. гавань была разрушена землетрясением. Она так и не была полностью восстановлена.
- В III–VII вв. Кесария была центром иудейской и христианской учености. Из известных раввинов там трудились Бар Каппара (III в.) и Аббаху (IV в.). Из известных христианских учителей – Ориген (185–254), Евсевий Кесарийский (260–340), Василий Великий (329–379).
- В 640 г. Кесария была захвачена арабами, которые проникли в город через нижний акведук.
- В 685 и 975 гг. Кесарию отвоевывали византийцы, однако затем вновь теряли. В 1101 г. город завоевали крестоносцы.

²⁰ Murphy-O'Connor. *The Holy Land*. С. 208.

- В 1187 г. крестоносцев изгнал Саладин. Несколько раз с тех пор арабские завоеватели разрушали укрепления города. После последнего завоевания мамлукским султаном Байбарсом город был покинут жителями и оставался незаселенным до 1878 г., когда турки поселили там мусульман из Боснии²¹.

Верхний акведук, построенный Иродом Великим и продолженный Адрианом, доставлял в город воду с расстояния около 10 км (сначала от ручьев Шуни, находившихся в 5 км от города, затем от Нахал Танниним и ручьев к юго-востоку от Аммикама²²).



Фото. Верхний акведук в Кесарии Приморской.

в. Долина Акко/Ашера

В долину Акко спускаются две реки: Кишон (Киссон) и Нааман, – что делает почву болотистой. Это обнаружил на собственном опыте военачальник Сисара, который руководил армией Иавина, ханаанского царя, который стоял во главе аморрейской коалиции и правил в Хацоре:

- Суд. 4:13 «Сисара созвал все колесницы свои, девятьсот железных колесниц, и весь народ, который у него, из Харошеф-Гоима к потоку Киссону [проходит в долине Акко]».

²¹ Там же. С. 209–210.

²² Там же. С. 215.

Суд. 5:21-22 «Поток Киссон увлек их, поток Кедумим, поток Киссон. Попирай, душа моя, силу! Тогда ломались копыта конские от побега, от побега сильных его».

с. Дорская долина

Практически не фигурирует в библейской истории.

- Суд. 1:27 «И Манассия не выгнал жителей Бефсана и зависящих от него городов, Фаанаха и зависящих от него городов, жителей Дора и зависящих от него городов, жителей Ивлеама и зависящих от него городов, жителей Мегиддона и зависящих от него городов; и остались хананеи жить в земле сей».

d. Саронская долина (долина Шарона)

В прошлом значительная часть саронской долины была покрыта лесами²³. Богата растительностью и дикими цветами.

- Песн. 2:1 «Я нарцисс саронский, лилия долин!»
- Ис. 33:9 «Земля сетует, сохнет; Ливан постыжен, увял; Сарон похож стал на пустыню, и обнажены от листьев своих Васан и Кармил».
- Ис. 35:1-2 «Возвеселится пустыня и сухая земля, и возрадуется страна необитаемая и расцветет как нарцисс; 2 великолепно будет цвести и радоваться, будет торжествовать и ликовать; слава Ливана дастся ей, великолепии Кармила и Сарона; они увидят славу Господа, величие Бога нашего».
- Деян. 9:34-35 «Петр сказал ему: “Эней! Исцеляет тебя Иисус Христос; встань с постели твоей”. И он тотчас встал. 35 И видели его все, живущие в Лидде и в Сароне, которые и обратились к Господу».

e. Филистимская долина

В отличие от долин Ашера/Акко и Саронской, которые в древние времена были заболоченными, Филистимская долина покрыта очень хорошей почвой и потому превосходно подходит для земледелия. В ней большое количество родников и ручьев, дающих влагу для растений. Как следует из названия, на протяжении значительной части библейской истории территорию этой долины занимали филистимляне.

- Быт. 26:1 «...пошел Исаак к Авимелеху, царю филистимскому...»

Традиционно считается, что филистимляне – это выходцы с Крита, как об этом написано у пророка Амоса: «Не Я ли вывел Израиля из земли египетской и *филистимлян – из Кафтора* [г. е. Крита], и Арамлян – из Кира?» (Ам. 9:7; курсив наш. – А. П.). Многие древние тексты, в том числе из Мари и Рас

²³ Beitzel. *The Moody Atlas of Bible Lands*. С. 30.

Шамра, упоминают о кафторянах (*каптара*)²⁴. Их массовые перемещения, засвидетельствованные в древних источниках, могут объяснять присутствие критян в Ханаане в Среднем бронзовом веке во времена Авраама и Исаака (ср. Быт. 20–21, 26 гл.)²⁵. Хорошо известно, что во 2-м тысячелетии до Р. Х. минойская цивилизация на Крите контролировала большую часть эгейского мира. Вдобавок ко всему, обнаруженные в Ханаане гончарные изделия и надписи свидетельствуют о достаточно раннем заселении Ханаана кафторянами²⁶. В связи с этим можно предположить, что в Бытии мы имеем дело с результатами более ранней и менее масштабной волны иммиграции критян в Левант²⁷.

В XII в. до Р. Х. наблюдался новый большой приток «народов моря», которые первоначально пошли на Египет, но, встретив серьезный отпор фараона Рамзеса III, осели в Ханаане. Именно эти племена стали главными соперниками израильтян во время периода судей и ранней монархии. На широких просторах Филистимской долины военное преимущество получали колесницы – грозное оружие филистимлян. Израильтяне имели военный успех в горах, но часто оказывались бессильны против филистимских колесниц. Они так и не смогли завоевать города филистимской долины, а некоторые города до отвоевывали, то снова теряли.

- Втор. 20:1 «Когда ты выйдешь на войну против врага твоего и увидишь коней и колесницы и народа более, нежели у тебя, то не бойся их, ибо с тобою Господь Бог твой, Который вывел тебя из земли египетской».

Наиболее известные города Филистимской долины: Герар, Екрон (Аккарон), Геф, Азот, Аскалон, Газа.

- Быт. 26:1 «Был голод в земле, сверх прежнего голода, который был во дни Авраама; и пошел Исаак к Авимелеху, царю филистимскому, в Герар».
- И.Нав. 13:3 «От Сихора, что пред Египтом, до пределов Екрона к северу, считаются ханаанскими [пять владельцев филистимских: газский и азотский, аскалонский, гефский и екронский, – а также аввеи]».
- 1 Цар. 5:3 «И встали азотяне рано на другой день, и вот, Дагон лежит лицом своим к земле пред ковчегом Господним. И взяли они Дагона и опять поставили его на свое место».
- 1 Цар. 6:17-18 «Золотые эти наросты, которые принесли Филистимляне в жертву повинности Господу, были: один за Азот, один за Газу, один за Аскалон, один за Геф, один за Аккарон; 18 а золотые мыши были по числу всех городов филистимских – пяти владетелей...»

²⁴ Eugene H. Merrill. *Kingdom of Priests: A History of Old Testament Israel*. Grand Rapids, MI: Baker, 1996. С. 42.

²⁵ Там же.

²⁶ Kitchen K. *On the Reliability of the Old Testament*. Grand Rapids, MI: Eerdmans, 2003. С. 341.

²⁷ Provan I., Long V., Longman III, T. *A Biblical History of Israel*. Louisville, KY: Westminster John Knox Press, 2003. С. 117.

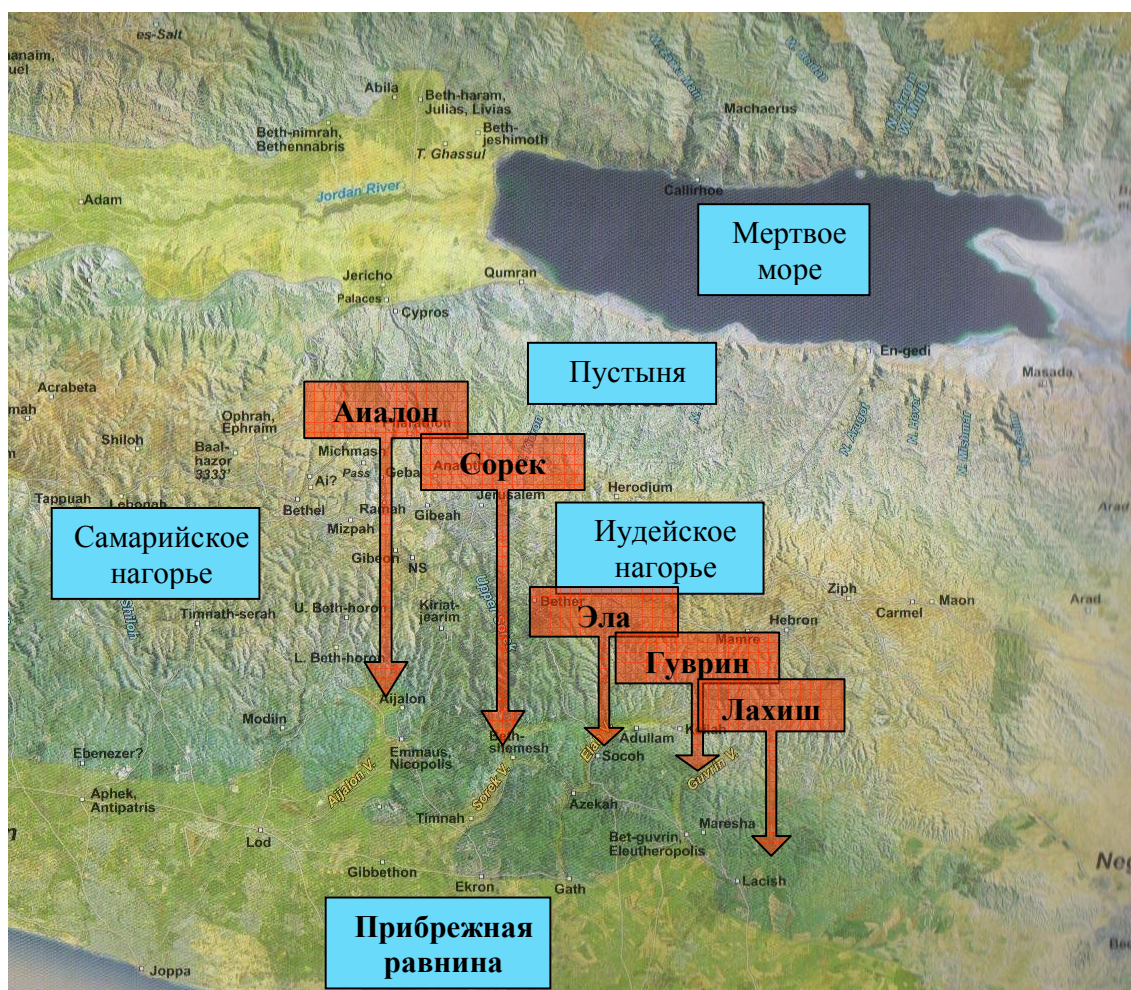
- 1 Пар. 18:1 «После сего Давид поразил филистимлян и смирил их, и взял Геф и зависящие от него города из руки филистимлян».

Тема 7. Шефела

Участок между Прибрежной долиной и Иудейским нагорьем называется «Шефела» (евр. «низменность»). Он представляет собой переходную зону между долиной и горами – предгорье. Шефелу с запада на восток пересекают пять долин: Аиалонская, Сорек, Эла, Гуврин и Лахиш. На холмах вокруг этих долин располагалось множество поселений.

Между Израилем и филистимлянами шла постоянная тяжба за право обладать Шефелой. Одна из причин этого может заключаться в том, что земля ее долин очень плодородная.

- 1 Пар. 27:28 «...над маслинами и смоковницами в долине [евр. шефела]...»
- 2 Пар. 1:15 «И сделал царь [Соломон] серебро и золото в Иерусалиме равноценным простому камню, а кедры, по множеству их, сделал равноценными сикоморам, которые на низких местах [евр. шефела]».



а. Аиалонская долина

По ней проходит один из важных путей в Иудейское нагорье – путь через Кириаф-Иарим, а также путь на плато Вениамина – через хребет Беф-Орон.

- И.Нав. 10:10-12 «Господь привел их в смятение при виде Израильтян, и они поразили их в Гаваоне сильным поражением, и преследовали их по дороге к возвышенности Вефорона, и поражали их до Азека и до Македа. Когда же они бежали от Израильтян по скату горы Вефоронской, Господь бросал на них с небес большие камни до самого Азека, и они умирали; больше было тех, которые умерли от камней града, нежели тех, которых умертвили сыны Израилевы мечом. Иисус воззвал к Господу в тот день, в который предал Господь Аморрея в руки Израилю, когда побил их в Гаваоне, и они побиты были пред лицом сынов Израилевых, и сказал пред израильтянами: “Стой, солнце, над Гаваоном, и луна, над долиною Аиалонскою!”»



Фото. Хребет Беф-Орон по сей день покрыт камнями самых разных размеров.

- Суд. 1:34-35 «И стеснили аморреи сынов Дановых в горах, ибо не давали им сходить на долину. И остались аморреи жить на горе Херес, в Аиалоне и Шаалвиме; но рука сынов Иосифовых одолела аморреев, и сделались они данниками им».

- Во времена Саула в одном из сражений израильтяне разбили филистимлян наголову. «И поражали филистимлян в тот день от Михмаса до Диалона, и народ очень истомился» (1 Цар. 14:31). Однако затем Ионафан побудил народ есть пищу, и голодные израильтяне начали есть сырое мясо с кровью.

в. Долина Сорек

По-другому – «Виноградная»: *сорек* – отборный виноград (Ис. 5:2). Через эту долину лежал еще один важный путь в Иудейское нагорье – путь через хребет Хушан. Наиболее известные города: Цора, Естаол, Фимнафа, Вефсамис. В этой долине проходила значительная часть деятельности Самсона, отец которого был из Цоры. Обратите внимание, что в то время долина Сорек была занята филистимлянами, что свидетельствует о военной и экономической слабости израильтян в этот период.

Условия долины Сорек идеально подходят для виноградников. Там росли лучшие сорта красного винограда.



Фото. Вид от Вефсамиса (Бет-Шемеш) на долину Сорек, в которой и в настоящее время выращивают виноград.

При этом известно, что Самсон принял обет назорейства, то есть на протяжении всей своей жизни не должен был употреблять виноград ни в каком виде: ни вино, ни свежие ягоды, ни изюм. Что это говорит о его характере? Вероятно, он мог проявлять силу воли, когда хотел.

- Суд. 13:25 «И начал Дух Господень действовать в [Самсоне] в стане Дановом, между Цорою и Естаолом».
- Суд. 14:2 «[Самсон] пошел и объявил отцу своему и матери своей и сказал: “Я видел в Фимнафе женщину из дочерей филистимских; возьмите ее мне в жену”».
- Суд. 14:5 «И пошел Самсон с отцом своим и с матерью своею в Фимнафу, и когда подходили к виноградникам фимнафским, вот, молодой лев рыкая идет навстречу ему».
- Суд. 16:4 «После того полюбил [Самсон] одну женщину, жившую на долине Сорек; имя ей Далида».

с. Долина Эла (долина Дуба)

Через долину Эла тоже можно было подняться до Хушана и попасть в Иудейское нагорье. Основные города: Азека, Сохо (Сокхоф), Ефес-Даммим, Одоллам, Кейла, Ливна. На границе с Филистимской долиной также располагался город Геф, откуда был родом Голиаф (1 Цар. 17:19).

- 1 Цар. 17:1 «Филистимляне собрали войска свои для войны и собрались в Сокхофе, что в Иудее, и расположились станом между Сокхофом и Азеком в Ефес-Даммиме».



Фото. Вид с холма Азеки на долину Эла в сторону Гефа, откуда пришли войска филистимлян.

- 1 Цар. 21:9 «И сказал священник: вот меч Голиафа филистимлянина, которого ты поразил в долине Дуба...»

- Иер. 34:7 «Между тем войско царя вавилонского воевало против Иерусалима и против всех городов иудейских, которые еще оставались, против Лахиса и Азеки; ибо из городов иудейских сии только оставались, как города укрепленные».

d. Долина Гуврин

По этой долине можно подняться в Нагорную страну через Хеврон. Основные города: Мареша, Бет-Гуврин (период Римской империи; позднее переименован в Элеутерополис).

- 2 Пар. 14:9-10 «И вышел на них Зарай эфиоплянин с войском в тысячу тысяч и с тремястами колесниц и дошел до Мареши. И выступил Аса против него, и построились к сражению на долине Цефата у Мареши».

e. Долина Лахиш (Лахис)

Основной город – Лахиш (Лахис), от которого долина получила свое наименование.



Фото. Тель-Лахиш. Холм имеет структуру «усеченного конуса», что характерно для телей, возникающих на месте древних поселений.

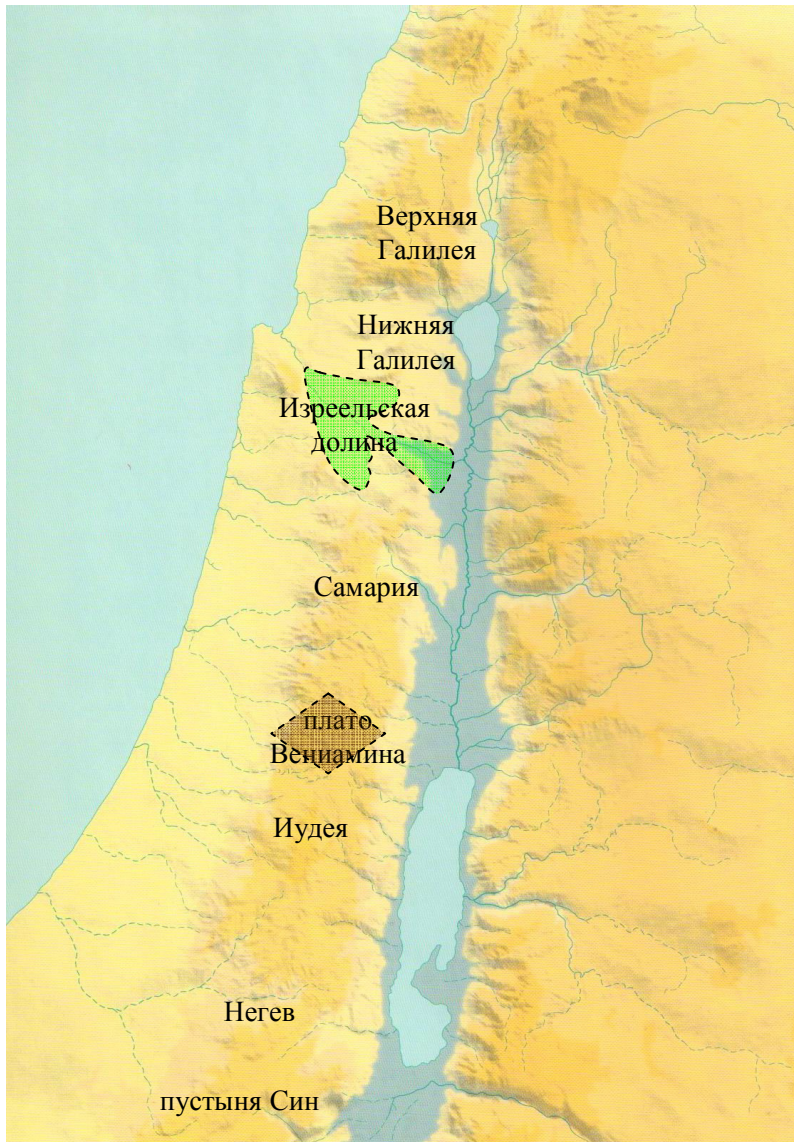
- И.Нав. 10:31-32 «Из Ливны пошел Иисус и все израильтяне с ним к Лахису и расположился подле него станом и воевал против него; и предал Господь Лахис в руки Израиля, и взял он его на другой день, и

поразил его мечом и все дышащее, что было в нем, так, как поступил с Ливною».

- 4 Цар. 18:13-14 «В четырнадцатый год царя Езекии, пошел Сеннахирим, царь ассирийский, против всех укрепленных городов Иуды и взял их. И послал Езекия, царь иудейский, к царю ассирийскому в Лахис сказать: “Виновен я; отойди от меня; что наложишь на меня, я внесу”».
- Иер. 34:7 «Между тем войско царя вавилонского воевало против Иерусалима и против всех городов иудейских, которые еще оставались, против Лахиса и Азеки; ибо из городов иудейских сии только оставались, как города укрепленные».

Тема 8. Центральное нагорье (Нагорная страна)

Центральное нагорье включает в себя следующие регионы:



а. Верхняя Галилея

Регион называется «верхней» Галилеей, потому что здесь более высокие горы по сравнению с «нижней» Галилеей. Высокогорный рельеф местности делает эту территорию малопригодной для обитания. По-видимому, из-за малой проходимости дорог в Верхней Галилее не было крупных поселений (городов). Этот регион практически никак не фигурирует в библейской истории.

в. Нижняя Галилея

Наиболее известные горы этого региона – Табор (Фавор) и Арбел. Об Арбеле речь пойдет позже, в связи с Галилейским морем.

- На Фаворе находились войска израильтян перед битвой с ханаанским военачальником Сисарой (который служил при дворе царя Иавина, правившего в Хацоре, мощной крепости в долине Гулэ). «И сказала Девора Вараку: “Встань, ибо это тот день, в который Господь предаст Сисару в руки твои; Сам Господь пойдет пред тобою”. И сошел Варак с горы Фавора, и за ним десять тысяч человек. Тогда Господь привел в замешательство Сисару и все колесницы его и все ополчение его от меча Варакова, и сошел Сисара с колесницы и побежал пеший» (Суд. 4:14-15).

Гора Фавор со своим характерным и узнаваемым внешним видом считалась одной из наиболее величественных вершин в Израиле.



Фото. Вид на гору Фавор от окрестностей Назарета.

- С высотой и мощью Фавора сравнивается величие и непобедимая сила Навуходоносора: «Живу Я, говорит Царь, Которого имя Господь Саваоф: как Фавор среди гор и как Кармил при море, *так* придет он [Навуходоносор в Египет]» (Иер. 46:18).
- Пс. 88:13 «Север и юг Ты сотворил; Фавор и Ермон о имени Твоем радуются». Для человека, живущего к северу от Галилейского моря, Ермон

располагался на севере, а Фавор – на юге. Поэтому вполне возможно, что в данном стихе используется перекрестный параллелизм (хиазм):

север
 юг
 Фавор (на юге)
Ермон (на севере)

- Так уж сложилось, что в христианстве гору Фавор стали связывать с местом преображения Иисуса Христа. Есть даже такой гимн: «...на Фаворе побудем и снова пойдем за Господом мимо вражды». Действительно, в Матфея 17:1 сказано: «...возвел их на гору высокую...» – а Фавор, несомненно, сразу бросался в глаза как наиболее высокая гора Нижней Галилеи. Кроме того, эта гора находилась близко к международному пути, значит, была на виду у паломников. Однако отождествление Фавора с горой преображения достаточно проблематично.

Во-первых, непосредственно перед преображением Христос находился в районе Кесарии Филипповой (ср. Матф. 16:13), то есть далеко от Фавора на севере страны, у подножья горного хребта Ермон. Ничто в Евангелиях не предполагает, что Он предпринял с тремя учениками далекий путь на юг.

Во-вторых, описание преображения подразумевает частную или даже тайную обстановку, поскольку никто другой, кроме трех избранных учеников, не видел этого события. Однако мимо горы Фавор в древности проходил крупный торговый путь, что помешало бы Христу остаться наедине с учениками.

В-третьих, в хасмонейский и римский периоды на вершине Фавора находился военный форт. Скорее всего, он действовал и во времена Христа. Это, опять же, помешало бы Христу сохранить это событие в тайне.

Гораздо лучше на роль горы преображения подходит одна из горных вершин Ермона (см. ниже).

Наиболее значимые города Нижней Галилеи – Назарет и Ципори (Сепфорис). *Ципори* уже в 100 г. до Р. Х. представлял собой сильную крепость: он единственный из всех городов Галилеи выдержал натиск Птолемея VIII Египетского²⁸. После римского завоевания в 55 г. до Р. Х. здесь располагался правящий совет провинции Галилея. Самый известный из обитателей Ципори – рабби Йехуда ха-Наси, один из величайших иудейских мудрецов всех времен. Согласно преданию, он родился в тот день, когда рабби Акива был забит до смерти римлянами за участие в восстании Бар Кохбы (иудейские источники по этому поводу цитируют Екклесиаста 1:5, «Восходит солнце, и заходит солнце, и спешит к месту своему, где оно восходит»)²⁹. Йехуда ха-Наси был председателем синедриона, а в конце жизни поселился в Ципори, где трудился над редакцией устного иудейского предания – Мишны.

²⁸ Murphy-O'Connor. *The Holy Land*. С. 412.

²⁹ URL: <http://www.jpost.com/IsraelGuide/TopTours/Article.aspx?id=166762> (дата доступа: 02.05.2012).

Впрочем, хотя Ципори и был наиболее заметным городом данного региона, он никак не фигурирует в библейской истории. Другое дело – скромная деревушка под названием *Назарет*.

- Хотя Назарет впервые упоминается лишь в Новом Завете, в 2010 г. археологи обнаружили на этом месте захоронения, относящиеся к поселениям 2200, 2000 и 1000 гг. до н. э.³⁰
- Христос прожил в Назарете большую часть своей жизни – от момента возвращения из Египта до начала Своего публичного служения. Поэтому Назарет считали Его родным городом (хотя родился Он в Вифлееме). Матф. 21:11 «Народ же говорил: “Сей есть Иисус, Пророк из Назарета галилейского”».
- Во времена Христа Назарет представлял собой небольшую деревеньку. Один из ранних пилигримов сделал нижеследующую зарисовку этого поселения. Вполне возможно, примерно так Назарет выглядел и во времена нашего Господа:



- В городе была небольшая синагога. В ней Христос прочитал знаменитое пророчество из Исаии: «Дух Господень на Мне; ибо Он помазал Меня благовествовать нищим... <...> Ныне исполнилось писание сие, слышанное вами» (Лук. 4:18-21).

³⁰ Jonah Mandel. IAA excavates ancient Nazareth graves despite haredi protest // The Jerusalem Post. 07 июня 2010. <http://www.jpost.com/Israel/Article.aspx?id=177691> (доступ: 08.06.2010).



Фото. Древняя синагога в Назарете. На низком столе лежит раскрытый свиток, а в углу около колонн стоят кувшины, предназначенные для хранения свитков. Как правило, более богатые посетители сидели на «ступеньках» около стен, а более бедные – стояли или сидели на полу. Ср. Иак. 2:3: «...вы, смотря на одетого в богатую одежду, скажете ему: “Тебе хорошо сесть здесь”, а бедному скажете: “Ты стань там, или садись здесь, у ног моих...”»

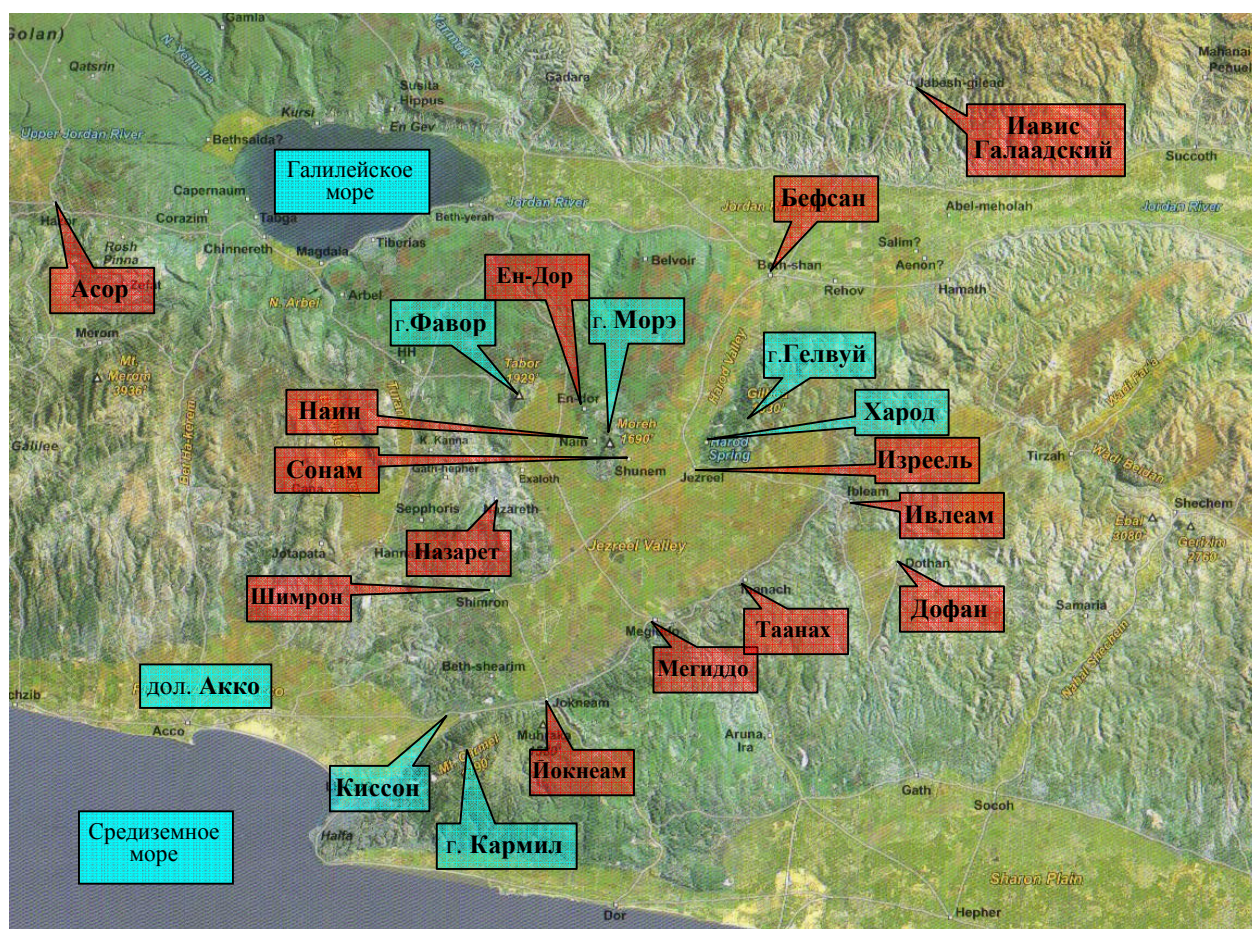
- С обеих сторон города были крутые обрывы. С одного из таких обрывов Христа хотели сбросить Его соотечественники. «Услышав это, все в синагоге исполнились ярости и, встав, выгнали Его вон из города и повели на вершину горы, на которой город их был построен, чтобы свергнуть Его» (Лук. 4:28-29).
- Впоследствии в Назарете образовалась христианская община, а во времена арабского господства он стал местом паломничества многих христиан.

с. Изреельская долина

Это самая большая долина в Израиле. Ее почва очень плодородная, что объясняется обилием осадков и ручьев.

- Ос. 2:21-22 «И будет в тот день, Я услышу, говорит Господь, услышу небо, и оно услышит землю, и земля услышит хлеб и вино и елей; а сии услышат Изреель».

Поселения в Изреельской долине располагаются по краям холмов, окружающих долину, а также на путях, ведущих в долину и из нее:



Входы в долину охраняют города-крепости:

А. Со стороны Кармила:

а. Иокнеам

- Этот город не сыграл сколько-нибудь значимой роли в библейской истории и упоминается в Писании всего несколько раз. И.Нав. 12:22

[Цари, которых поразил Иисус Навин]: «...один царь Кедеса, один царь Иокнеама при Кармиле...»

b. Мегиддо

Мегиддо располагается недалеко от острия «стрелы» Изреельской долины. Это один из ключевых стратегических постов в Палестине. Дело в том, что Мегиддо охраняет один из наиболее важных переходов через хребет Кармил, а значит, контролирует так называемый Морской путь (лат. *Via Maris*) – древний торговый путь между Египтом и восточными странами. Поэтому с древних времен и до современности долина Мегиддо была местом многочисленных военных конфликтов³¹.

- Еще до 3000 г. до н. э. Мегиддо уже был укрепленным городом.
- Впервые название этого города появляется на стенах Карнакского храма, где Тутмос III выгравировал детальный рассказ о своей победной кампании 1468 г., когда он захватил Мегиддо и взял там богатую добычу³².

В первый год своего самостоятельного правления этот египетский фараон провел скоротечную военную кампанию в Палестине, которая завершилась поражением коалиции ханаанских царей³³. Захватив филистимский город Газу, а также Гезер, Лод, Иоппию и Афек, Тутмос III отправился дальше на север и провел военный совет в городе Йахаме. Подчиненные советовали ему идти в Изреельскую долину либо через Таанах, либо через Иокнеам, поскольку эти пути были более проходимы для большой армии. Однако он ответил: «Кто хочет, идите по этим дорогам, о которых вы говорили. А кто хочет, следуйте за его величеством. Чтобы они не сказали – эти враги, которыми гнушается Ре, – “Не потому ли его величество пошел по другой дороге, что он нас боится?”»³⁴ Тутмос сам пошел впереди своего войска по узкой дороге через город Аруна, ведущей прямо к Мегиддо. Через пять дней его войска вышли в Изреельскую долину, не встретив сопротивления. Оказалось, что солдаты ханаанской коалиции разделились и ожидали его двумя лагерями: около Таанаха и около Иокнеама. Тутмос выступил против защитников города и разбил их наголову. Бежавших хананеев втягивали на стены города за одежду, чтобы не открывать ворота. Вокруг города выкопали ров, город окружили со всех сторон деревянным частоколом, чтобы никто не мог из него бежать. Через некоторое время город был взят. Тутмос сказал: «Взятие Мегиддо равносильно взятию тысячи городов, поскольку в нем закрылись все князья северных земель!»³⁵

³¹ Beitzel. *The Moody Bible Atlas*. С. 34.

³² Murphy-O'Connor. *The Holy Land*. С. 342–343.

³³ Lichtheim M. *Ancient Egyptian Literature*: В 3 т. Berkeley: University of California Press, 1973. Т. 2. С. 3.

³⁴ From the Annals of Thutmose III; The First Campaign: The Battle of Megiddo // Lichtheim M. *Ancient Egyptian Literature*. Т. 2. С. 31.

³⁵ Там же. С. 33.



Фото. Макет города Мегиддо времен израильской монархии.

- У этого города Иосия вступил в сражение с египетским фараоном Нехао: «Но Иосия не отстранился от него, а приготовился, чтобы сразиться с ним, и не послушал слов Нехао от лица Божия и выступил на сражение на равнину Мегиддо. И выстрелили стрельцы в царя Иосию, и сказал царь слугам своим: “Уведите меня, потому что я тяжело ранен”» (2 Пар. 35:22-23).



Фото. Вид от горы Мегиддо на Изреельскую долину.

- Около этого города развернется крупное сражение при втором пришествии Христа: «И он собрал их на место, называемое по-еврейски Армагеддон [*ар мегиддо* = гора Мегиддо]» (Откр. 16:16).

с. Ивлеам

- 4 Цар. 9:27 «Охозия, царь иудейский, увидев сие, побежал по дороге к дому, что в саду. И погнался за ним Ииуй, и сказал: “И его бейте на колеснице”. Это было на возвышенности Гур, что при Ивлеаме. И побежал он в Мегиддон, и умер там».

В. Через долину Харод:

а. *Бет-Шан* (Бефсан, Беф-Сан)

- Название переводится как «дом отдыха»³⁶.
- Старый город расположен на высоком холме (в настоящее время около 80 м высотой) и окружен большим количеством рыбных прудов. Кроме того, рядом с ним протекает постоянный (не сезонный) ручей Харод. Благодаря многочисленным преимуществам своего местоположения этот холм был заселен с древнейших времен (археологи обнаружили там 15 слоев заселения)³⁷.
- В XV в. до н. э. фараон Тутмос III сделал его египетским административным центром. На протяжении последующих 300 лет Бефсан был одной из главных крепостей, из которых фараоны осуществляли контроль над Палестиной.
- Бефсан находился на территории колена Манассиина. На широких долинах, окружавших город, израильтянам было трудно сражаться против ханаанских колесниц, поэтому поначалу им не удалось завладеть этим городом. «И Манассия не выгнал жителей Бефсана и зависящих от него городов...» (Суд. 1:27).
- В XI в. власть над городом перешла к еще одному народу, владевшему колесницами, – филистимлянам³⁸.
- На стенах этого города филистимляне вывесили тела Саула и его сыновей. «На другой день филистимляне пришли грабить убитых и нашли Саула и трех сыновей его, павших на горе Гелвуйской. ...И положили оружие его в капище Астарты, а тело его повесили на стене Беф-Сана. И услышали жители Иависа Галаадского... и взяли тело Саула и тела сыновей его со стены Беф-Сана, и пришли в Иавис, и сожгли их там» (1 Цар. 31:8-12).
- В III в. до н. э. город был переименован в Скифополис. К этому периоду относится начало строительства «нижнего Бефсана».

³⁶ HALOT. Т. 4. С. 1375.

³⁷ Murphy-O'Connor. *The Holy Land*. С. 188.

³⁸ Ср. там же. С. 189.



Фото. Бефсан: центральная аллея «нижнего» города Скифополиса и холм старого (ханаанского) Бефсана на заднем фоне.

- Во времена Антиоха IV (175–164 гг. до н. э.) город претерпел еще одно переименование и был назван Нисой (в честь бога Диониса)³⁹.
- В 63 г. до н. э. римский генерал Помпей включил Бефсан в состав так называемого Декаполиса – лиги из десяти городов, которые должны были распространять греко-римское влияние в Палестине.
- Основным ремеслом в городе было изготовление тканей. Экономическая политика Рима и затем Византии (между II и VII вв.) делала проживание текстильщиков в городе то выгодным, то, наоборот, весьма неудобным.
- После арабского завоевания городу было возвращено его семитское наименование (Бейсан), однако после сильного землетрясения в 749 г. закат города был уже неизбежен.

в. Изреель

- В этом городе у Ахава был дворец, в который он поехал после борения Илии с пророками Ваала. «Между тем небо сделалось мрачно от туч и от ветра, и пошел большой дождь. Ахав же сел в колесницу, и поехал в Изреель» (3 Цар. 18:45).
- Из изреельского дворца сын Ахава Иорам наблюдал за приближением Ииуя, который положит конец династии Ахава. «На башне в Изрееле стоял сторож, и увидел он полчище Ииуево, когда

³⁹ Там же.

оно шло... <...> 20 И донес сторож, сказав: “[Гонец] доехал до них, и не возвращается, а походка, как будто Ииуя, сына Намессиева, потому что он идет стремительно» (4 Цар. 9:17-20).



Фото. Вид от Изрееля на долину Харод, откуда ехал Ииуй со своими войсками.

- В Изрееле была убита пожилая Иезавель, а также вся династия Ахава. «Иезавель же съедят псы на поле изреельском, и никто не похоронит ее» (4 Цар. 9:10). «И умертвил Ииуй всех оставшихся из дома Ахава в Изрееле, и всех вельмож его, и близких его, и священников его, так что не осталось от него ни одного уцелевшего» (4 Цар. 10:11).

с. Ручей Харод

- Суд. 7:1 «Иероваал, он же и Гедеон, встал поутру и весь народ, бывший с ним, и расположились станом у источника Харода; Мадиамский же стан был от него к северу у холма Море в долине». Источник Харод вытекал у подножия горы Гелвуй, а гора Море располагалась на противоположной стороне долины Харод. Суд. 7:5-6 «Он привел народ к воде. И сказал Господь Гедеону: “Кто будет лакать воду языком своим, как лакает пес, того ставь особо, также и тех всех, которые будут наклоняться на колени свои и пить”. И было число лакавших ртом своим с руки триста человек; весь же остальной народ наклонялся на колени свои пить воду».



Фото. Ручей Харод в нескольких метрах от своего истока у подножья горы Гелвуй. Испытание «питьем воды».

d. Гора Морэ и два поселения: Наин и Сунем (Шунем, Сунам, Сонам)

- 4 Цар. 4:36 «И позвал [Елисей] Гиезия и сказал: “Позови эту сонамитянку”. И тот позвал ее. Она пришла к нему, и он сказал: “Возьми сына твоего”».
- Лук. 7:11-14 «После сего Иисус пошел в город, называемый Наин... Когда же Он приблизился к городским воротам, тут выносили умершего, единственного сына у матери, а она была вдова... <...> И, подойдя, прикоснулся к одру; несшие остановились, и Он сказал: “Юноша! тебе говорю, встань!”»

Наин и Сунем располагались на двух сторонах одной горы. Возможно, это не было случайностью, что Христос воскресил юношу на той же горе, на которой когда-то пророк Елисей воскресил сына сонамитянки. Ведь за годы служения Христа в Израиле умерли тысячи людей, однако воскресил Он считанные единицы (Лазарь, дочь Иаира, сын наинской вдовы). Судя по всему, каждое из этих воскрешений было стратегически спланированным действием, значимым для Его самооткровения. Возможно, воскрешение в Наине должно было показать израильтянам, помнившим о Елисее, что перед ними – пророк не меньше Елисея.

С. С северо-востока – продолжение стратегически важной международной транспортной артерии (пути Большого Хобота) проходит у подножия горы Фавор (подробнее о Фаворе см. выше).

- Суд. 4:12-14 «И донесли Сисаре, что Варак, сын Авиноамов, взошел на гору Фавор. Сисара созвал все колесницы свои, девятьсот железных колесниц, и весь народ, который у него, из Харошеф-Гоима к потоку Киссону. И сказала Девора Вараку: “Встань, ибо это тот день, в который Господь предаст Сисару в руки твои; Сам Господь пойдет пред тобою”. И сошел Варак с горы Фавора, и за ним десять тысяч человек».

D. С севера – шимронский проход

Город Шимрон (не путать с еврейским названием Самарии – Шомерон) не играл особой роли в библейских событиях.

E. С северо-запада – киссонский проход

a. Поток Киссон и гора Кармил

- На *горе Кармил* обнаруживаются самые древние в Палестине следы пребывания человека, относящиеся к так называемому каменному веку⁴⁰.
- Здесь происходило состязание Илии с пророками Ваала и Астарты. «И сказал Илия: “Не я смущаю Израиля, а ты и дом отца твоего, тем, что вы презрели повеления Господни и идете вслед Ваалам; теперь пошли и собери ко мне всего Израиля на гору Кармил, и четыреста пятьдесят пророков Вааловых, и четыреста пророков дубравных, питающихся от стола Иезавели”» (3 Цар. 18:18-19). Пророки Ваала и Астарты полдня зывали к своему богу, но безуспешно. После этого Илия соорудил свой жертвенник и воззвал к Господу. Яхве послал огонь на жертву Илии, которая была многократно полита водой. Весь народ увидел, что Яхве чудесным образом отвечает на молитвы.

⁴⁰ Beitzel. *The Moody Bible Atlas*. С. 35.



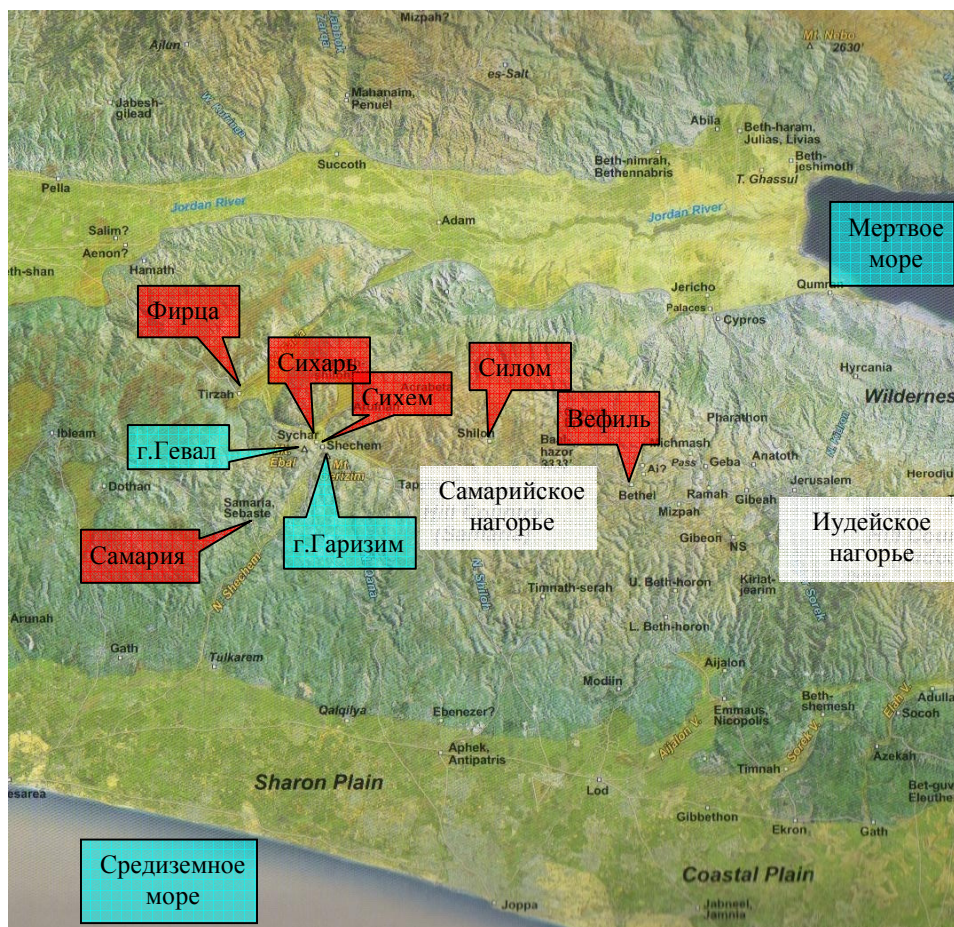
Фото. Вид с горы Кармил на долину Акко, из которой толпы израильтян наблюдали за состязанием Илии с 850 лжепророками. Здесь же, у подножия горы, протекает поток Киссон.

- Закон Моисеев повелевал истреблять лжепророков в Израиле. Этому закону повиновался Илия. «И сказал им Илия: “Схватите пророков Вааловых, чтобы ни один из них не укрылся”. И схватили их, и отвел их Илия к потоку Киссону и заколол их там» (3 Цар. 18:40).

В такой большой долине, как Изреельская, военное преимущество получали колесницы:

- И.Нав. 17:16 «Сыны Иосифа сказали: “Не останется за нами гора [Ефремова], потому что железные колесницы у всех хананеев, живущих на долине, как у тех, которые в Беф-Сане и в зависящих от него местах, так и у тех, которые на долине Изреельской”».
- Суд. 1:27 «И Манассия не выгнал жителей Бефсана и зависящих от него городов, Фаанаха и зависящих от него городов, жителей Дора и зависящих от него городов, жителей Ивлеама и зависящих от него городов, жителей Мегиддона и зависящих от него городов; и остались хананеи жить в земле сей».

d. Самария (Манассия и Ефрем)



(Строго говоря, горы Кармил и Гелвуй относятся уже к территории Самарии, однако о них шла речь в связи с Изреельской долиной.)

Столицы Израильского царства (последовательно): Сихем, Фирца, Самария.

- Первый царь Израиля Иеровоам устроил столицу в Сихеме. «И обстроил Иеровоам Сихем на горе Ефремовой и поселился в нем...» (3 Цар. 12:25). Сихем был удачным вариантом для новообразованного государства, поскольку именно здесь Яхве явился Аврааму и здесь израильтяне повторили завет с Богом после вступления в Землю Обетованную. Однако недостатком Сихема была его плохая защищенность. Скорее всего, этот город пробыл столицей очень недолго.
- Похоже, что столица была перенесена в Фирцу еще при Иеровоаме. «И встала жена Иеровоамова, и пошла, и пришла в Фирцу; и лишь только переступила чрез порог дома, дитя умерло» (3 Цар. 14:17). Через два года после смерти Иеровоама его сына Навата убил Вааса и был коронован в Фирце. «В третий год Асы, царя иудейского, воцарился Вааса, сын Ахии, над всеми израильтянами в Фирце...» (3 Цар. 15:33).
- Один из наиболее успешных израильских царей Амврий перенес столицу в Самарию. «В тридцать первый год Асы, царя иудейского, воцарился Амврий над Израилем и царствовал двенадцать лет. В Фирце он

царствовал шесть лет. И купил Амврий гору Семерон у Семира за два таланта серебра, и застроил гору, и назвал построенный им город Самарию, по имени Семира, владельца горы» (3 Цар. 16:23-24).

Сихем – один из древнейших городов в Израиле.

- Там Авраам принес жертву Господу, когда пришел в Землю Обетованную. Быт. 12:6-7 «И прошел Аврам по земле сей до места Сихема, до дубравы Море. В этой земле тогда жили хананеи. И явился Господь Авраму и сказал: “Потомству твоему отдам Я землю сию”. И создал он там жертвенник Господу, Который явился ему».
- Рядом с Сихемом поселился патриарх Иаков, купив там поле для своего проживания. Быт. 33:18-19 «Иаков, возвратившись из Месопотамии, благополучно пришел в город Сихем, который в земле ханаанской, и расположился пред городом. И купил часть поля, на котором раскинул шатер свой, у сынов Еммора, отца Сихемова, за сто монет».
- Сихем располагался между двумя горами: Гевал и Гаризим, – на этом месте Моисею было сказано произнести благословения и проклятия завета. Возможно, это связано с тем, что гора Гаризим была покрыта лесами, что символизировало плодородие, а гора Гевал со стороны, обращенной к Гаризиму, представляла собой «лысую» скалу. Это должно было показать израильтянам, что Бог способен на одном и том же месте сделать одну гору лесистой, а другую – лысой. Бог властен на одном и том же месте послать израильтянам либо благословение за послушание, либо проклятие за непослушание. Втор. 11:29 «Когда введет тебя Господь, Бог твой, в ту землю, в которую ты идешь, чтоб овладеть ею, тогда произнеси благословение на горе Гаризим, а проклятие на горе Гевал».



Фото. Вид на горы Гаризим и Гевал с востока. Слева – Гевал, справа – Гаризим.

Рядом с Сихемом находилась гора Селмон (Суд. 9:48). Основу этой горы составляют горные породы темного цвета (буквально, «темная гора»). Зная о ее цвете, подумайте над следующими словами псалмопевца:

- Пс. 67:15 «...Когда Всемогущий рассеял царей на сей земле, она забелела, как снег на Селмоне».

Город *Сихарь* был расположен по соседству с Сихемом, тоже между горами Гевал и Гаризим.

- Иоан. 4:5-6 «Итак приходит Он в город самарийский, называемый Сихарь, близ участка земли, данного Иаковом сыну своему Иосифу. 6 Там был колодезь Иаковлев. Иисус, утрудившись от пути, сел у колодезя». 4:20 «Отцы наши поклонялись на этой горе, а вы говорите, что место, где должно поклоняться, находится в Иерусалиме». Поскольку Сихем находился рядом с горой Гаризим, священным местом поклонения самарян, женщина вполне могла показывать на эту гору.

Фирца (Тель эль-Фара) – вторая столица Северного Израиля, разрушена Амврием (885–874 гг. до н. э.).

- Песн.П. 6:4 «Прекрасна ты, возлюбленная моя, как Фирца, любезна, как Иерусалим, грозна, как полки со знаменами». Поскольку Фирца была разрушена в начале IX в. до н. э. и была окончательно покинута в VII в. до н. э., этот стих является одним из сильных доводов в пользу ранней датировки книги Песнь песней, что подкрепляет традиционную точку зрения о Соломоновом авторстве⁴¹.
- 3 Цар. 16:17-18 «И отступили Амврий и все израильтяне с ним от Гавафона и осадили Фирцу. Когда увидел Замврий, что город взят, вошел во внутреннюю комнату царского дома и зажег за собою царский дом огнем и погиб...»

Самария – построенный царем Амврием, этот город дольше всего пробыл столицей Северного Царства.

- 3 Цар. 16:24 «И купил Амврий гору Семерон у Семира за два таланта серебра, и застроил гору, и назвал построенный им город Самарию, по имени Семира, владельца горы».
- Ахав построил в Самарии храм Ваалу. 3 Цар. 16:32-33 «И поставил он Ваалу жертвенник в капище Ваала, который построил в Самарии. И сделал Ахав дубраву, и более всех царей израильских, которые были прежде него, Ахав делал то, что раздражает Господа Бога Израилева».
- Господь пообещал наказать Самарию, что и сделал позже через Ассирийскую империю. Ис. 7:8-9 «...А чрез шестьдесят пять лет Ефрем

⁴¹ Ср. Уолтер Зорн. Книга Песни песней // *Введение в Ветхий Завет* / Под ред. Марка Мангано и др. М.: Духовная академия апостола Павла, 2007. С. 319.

перестанет быть народом; и глава Ефрема – Самария, и глава Самарии – [Факей,] сын Ремалиин».



Фото. Вид на тель Самарии с севера.

- Выбор Самарии в качестве столицы был не случаен. Этот город не только имел удобный доступ к Прибрежной равнине и финикийским городам через вади Сихем, но и был прекрасно защищен, о чем свидетельствуют следующие факты.
- Самария выдерживала длительные сирийские осады. 4 Цар. 6:24-25 «После того собрал Венадад, царь сирийский, все войско свое и выступил, и осадил Самарию. И был большой голод в Самарии, когда они осадили ее, так что ослиная голова продавалась по восьмидесяти сиклей серебра, и четвертая часть каба голубинового помета – по пяти сиклей серебра».
- На протяжении целых трех лет Самария держала ассирийскую осаду. 4 Цар. 17:5-6 «И пошел царь ассирийский на всю землю, и приступил к Самарии, и держал ее в осаде три года. В девятый год Осии взял царь ассирийский Самарию, и переселил израильтян в Ассирию...»
- Целый год Самария стояла против хасмонейского завоевания. Иосиф Флавий в «Иудейских древностях» (13.10.3) пишет: «Эпикрат, в свою очередь, побуждаемый сребролюбием, открыто передал иудеям Скифополис и прочие прилегавшие к нему местности и не был в состоянии освободить Самарию от осады. Поэтому после годичной осады Гиркан взял город и при этом не только не удовольствовался этим, но и разрушил его дотла, предоставив его действию бурных горных потоков».
- В новозаветный период Ирод Великий отстроил Самарию и воздвиг в ней храм в честь императора Августа, переименовав город в Себасту. Иосиф Флавий пишет об этом так: «Теперь он задумал возвести для ограждения себя от народа третью крепость, а именно в Самарии, которую он назвал Себастою»⁴².

⁴² Иосиф Флавий. Иудейские древности (15.8.5).

Силом – место первой постоянной стоянки скинии в Израиле. Однако потом ковчег был похищен, а Силом разграблен. Силом стал символом того, что даже присутствие храма и ковчега не спасает от Божьего гнева тех, кто не покоряется Его воле.

- И.Нав. 18:1 «Все общество сынов Израилевых собралось в Силом, и поставили там скинию собрания, ибо земля была покорена ими».



Фото. Плато недалеко от городской стены Силома, на котором когда-то располагалась скиния.

- Суд. 21:17-21 «И сказали: “Наследственная земля пусть остается уцелевшим сынам Вениамина, чтобы не исчезло колено от Израиля; но мы не можем дать им жен из дочерей наших; ибо сыны Израилевы поклялись, говоря: ‘Проклят, кто даст жену Вениамину’ ”. И сказали: “Вот, каждый год бывает праздник Господень в Силоме, который на север от Вефиля и на восток от дороги, ведущей от Вефиля в Сихем, и на юг от Левоны”. И приказали сынам Вениамина и сказали: “Подите и засядьте в виноградниках, и смотрите, когда выйдут девицы силомские плясать в хороводах, тогда выйдите из виноградников и схватите себе каждый жену из девиц силомских и идите в землю Вениаминову...”»
- 1 Цар. 4:3 «И пришел народ в стан; и сказали старейшины Израилевы: “За что поразил нас Господь сегодня пред филистимлянами? Возьмем

себе из Силома ковчег завета Господня, и он пойдет среди нас и спасет нас от руки врагов наших”».

- 1 Цар. 4:12-13 «И побежал один вениамитянин с места сражения и пришел в Силом в тот же день; одежда на нем была разодрана и прах на голове его. Когда пришел он, Илий сидел на седалище при дороге у ворот и смотрел, ибо сердце его трепетало за ковчег Божий. И когда человек тот пришел и объявил в городе, то громко восстенал весь город».
- Иер. 7:4, 12-14 «Не надейтесь на обманчивые слова: “Здесь храм Господень, храм Господень, храм Господень”. <...> Пойдите же на место Мое в Силом, где Я прежде назначил пребывать имени Моему, и посмотрите, что сделал Я с ним за нечестие народа Моего Израиля. И ныне, так как вы делаете все эти дела... то Я так же поступлю с домом сим, над которым наречено имя Мое, на который вы надеетесь, и с местом, которое Я дал вам и отцам вашим, как поступил с Силомом».

Вефиль – название означает «дом Божий». Здесь Иаков увидел во сне лестницу с ангелами, получил Божье откровение и пообещал построить на этом месте дом Божий. Трагедия Вефиля в том, что Иеровоам поставил на этом месте золотых тельцов – дом Божий стал домом идолопоклонства. Религиозная реформа царя Иосии включала разрушение Вефиля.

- Быт. 28:17-22 «И убоился и сказал: “Как страшно сие место! Это не иное что, как дом Божий, это врата небесные”. <...> И нарек имя месту тому: Вефиль, а прежнее имя того города было: Луз. И положил Иаков обет, сказав: “Если Бог будет со мною и сохранит меня в пути... то этот камень, который я поставил памятником, будет домом Божиим...”»
- 3 Цар. 12:28-29 «И посоветовавшись царь [Иеровоам] сделал двух золотых тельцов и сказал народу: “Не нужно вам ходить в Иерусалим; вот боги твои, Израиль, которые вывели тебя из земли египетской”. И поставил одного в Вефиле, а другого в Дане».
- 4 Цар. 23:15 «Также и жертвенник, который в Вефиле, высоту, устроенную Иеровоамом, сыном Наватовым, который ввел Израиля в грех, – также и жертвенник тот и высоту [Иосия] разрушил, и сжег сию высоту, стер в прах, и сжег дубраву».

е. Плато Вениамина

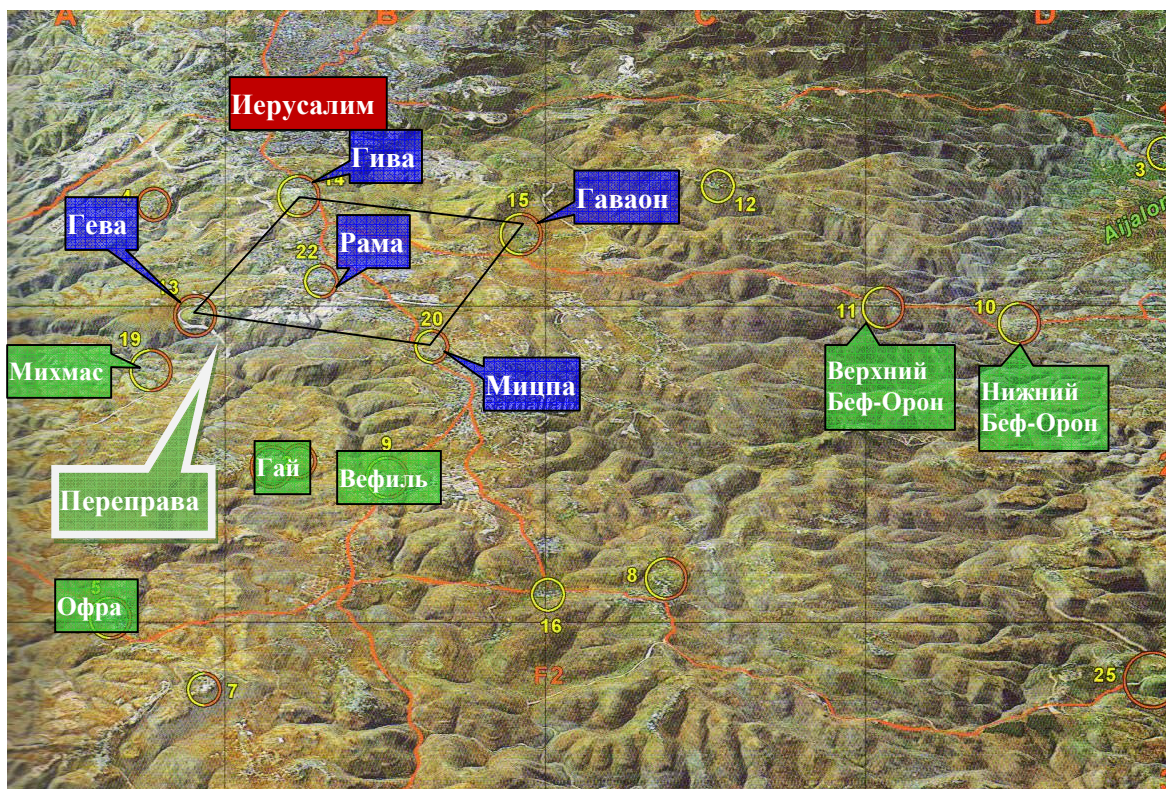
Колено Вениаминово располагалось между двумя первенствующими племенами: Иудой (Быт. 49:10) и Ефремом (Быт. 48:14). Поэтому его территория служила как бы буферной зоной между соперничающими и борющимися за власть кланами, а во время Разделенного Царства нередко даже становилась полем боя.

- И.Нав. 18:11 «Первый жребий вышел колону сынов Вениаминовых, по племенам их. Предел их по жребию шел между сынами Иуды и между сынами Иосифа».

- 3 Цар. 15:16-17, 21-22 «И война была между Асою и Ваасою, царем израильским, во все дни их. И вышел Вааса, царь израильский, против Иудеи и начал строить Раму, чтобы никто не выходил и не уходил к Асе, царю Иудейскому. <...> Услышав [о войсках царя сирийского], Вааса перестал строить Раму и возвратился в Фирцу. Царь же Аса созвал всех иудеев, никого не исключая, и вынесли они из Рамы камни и дерева, которые Вааса употреблял для строения. И выстроил из них царь Аса Гиву Вениаминову и Мицпу».

Возможно, одной из причин, почему Господь поставил поначалу царем Саула, а народ легко с этим согласился, было как раз то обстоятельство, что Саул был вениамитянином. Если бы избрали иудея, то восстали бы ефремляне, а если бы избрали ефремлянина, то восстали бы иудеи. Вениамитянин был компромиссным вариантом.

- 1 Цар. 9:16 «Завтра в это время Я пришлю к тебе человека из земли Вениаминовой, и ты помажь его в правителя народу Моему – Израилю...»

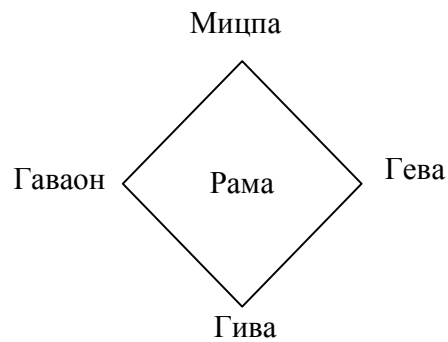


На этой спутниковой фотографии⁴³, сделанной в направлении с севера на юг, видно, что города колена Вениаминова располагаются на относительно ровном

⁴³ The Holy Land Satellite Atlas / Под ред. Richard Cleave et al. Nicosia, Cyprus: Rohr Productions, 1999. Т. 2. С.

плато. Местность вокруг этого плато испещрена каньонами. Основные дороги идут по хребтам гор.

Пять главных городов: Гива, Гева (в Синодальном переводе эта два города часто не различаются), Гаваон и Мицпа (Массифа) образуют ромб вокруг центрального города – Рама.



Вениаминово Седло – в этой области ландшафт более ровный, поэтому через нее проходят много дорог. Около Михмаса все дороги сходятся на довольно узком участке – это стратегически важный пункт, так называемая «переправа».

- 1 Цар. 13:23 «И вышел передовой отряд филистимский к переправе михмасской».

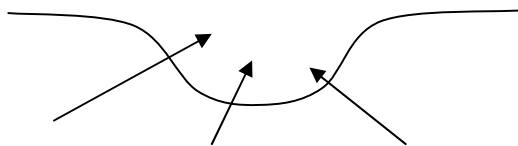


Рис. «Вениаминово Седло». Несколько дорог сходятся на узком участке, называемом «переправой».

Главные пути, ведущие в Нагорную Страну, проходят через территорию Вениамина:

- 1) «Парадный вход» – западный путь через Нижний и Верхний Беф-Орон или через Кириаф-Иарим;
- 2) «Черный вход» – восточный путь через Иерихон;
- 3) «Запасный вход» – северный путь через Вефиль.

Обратите внимание, что все эти пути сходятся в Гиве Вениаминовой. Таким образом, Вениамин контролирует подходы к Иерусалиму.



Рама

- В этом городе жил пророк Самуил: «И собрались все старейшины Израиля, и пришли к Самуилу в Раму...» (1 Цар. 8:4).

Гива

- В этом городе жил Саул. Хотя Гива находилась всего в 3 км от Рамы, Самуил не виделся с Саулом, в наказание за грех последнего. «И отошел Самуил в Раму, а Саул пошел в дом свой, в Гиву Саулову. И более не виделся Самуил с Саулом до дня смерти своей...» (1 Цар. 15:34-35).

Мицпа (Массифа)

- В этом городе был убит последний царь Израиля, Годолия. «Но в седьмой месяц пришел Исмаил, сын Нефании, сына Елишамы, из племени царского, с десятью человеками, и поразил Годолию, и он умер, и Иудеев и Халдеев, которые были с ним в Массифе» (4 Цар. 25:25).

Гева

- Этот город был построен царем Асой: «Царь же Аса созвал всех иудеев, никого не исключая, и вынесли они из Рамы камни и дерева, которые Вааса употреблял для строения. И выстроил из них царь Аса Гиву [синодальный перевод неточен; точнее: Геву] Вениаминову и Мицпу» (3 Цар. 15:22).
- Гева была северной политической границей Иудеи. «...И вывел всех жрецов из городов Иудейских, и осквернил высоты, на которых совершали курения жрецы, от Гевы до Вирсавии...» (4 Цар. 23:8). Как территорию единого Израиля можно было описать при помощи меризма «от Дана до Вирсавии», территорию Южного Царства после разделения можно было охарактеризовать как «земля от Гевы до Вирсавии».

Гаваон

- Из этого города пришли хитрые гаваонитяне. «Но жители Гаваона, услышав, что Иисус сделал с Иерихоном и Гаем, употребили хитрость: пошли, запаслись хлебом на дорогу и положили ветхие мешки на ослов своих и ветхие, изорванные и заплатанные мехи вина; и обувь на ногах их была ветхая с заплатами, и одежда на них ветхая; и весь дорожный хлеб их был сухой и заплесневелый. Они пришли к Иисусу в стан израильский в Галгал и сказали ему и всем израильтянам: “Из весьма дальней земли пришли мы; итак заключите с нами союз”» (И.Нав. 9:3-6).
- «...Тогда [Адониседек, царь иерусалимский] весьма испугался, потому что Гаваон был город большой, как один из царских городов, и больше Гая, и все жители его люди храбрые...» (И.Нав. 10:2).

Исаия красочно описывает путь царя ассирийского через плато Вениамина. Видно, что географические объекты перечислены точно в таком порядке, в каком через них проходили бы войска, идущие на Иерусалим:

- Ис. 10:28-29 «Он [Ассур] идет на Аиаф, проходит Мигрон, в Михмаса складывает свои запасы. Проходят теснины [*переправа* между Михмасом и Гевой. – А. П.]; в Гева ночлег их; Рама трясется; Гива Саулова разбежалась».

f. **Иудея**

В Иудее меньше осадков, чем в более северных районах страны, поэтому:

- (1) летом ощущается нехватка воды;
- (2) возникает необходимость запастись водой или искать источники воды.

Пустыня (евр. *мидбар*) – как правило, не песчаные пустыни, а поросшие травой холмы, пригодные для выпаса скота.



Фото. Иудейская пустыня.

- Иоил. 1:19 «К Тебе, Господи, взываю; ибо огонь пожрал злачные пастбища пустыни, и пламя попало на все деревья в поле».

В условиях Иудейского нагорья стада нуждаются в особом внимании пастухов: неогороженные обрывы, дикие хищники, долгие переходы между пастбищами, редкие источники воды, – в силу всех этих причин овцы не смогли бы выжить самостоятельно, без пастуха.

- Пс. 22:1 «Господь – Пастырь мой; я ни в чем не буду нуждаться».

Рельеф этого региона холмистый, поэтому земледелие осуществляется «террасным методом». Склоны холма очищаются от камней, из которых выстраиваются стены террас. Сельскохозяйственные культуры высаживаются на образующихся ровных площадках. Такой метод позволяет задерживать влагу и, в то же время, сохранять плодородный слой почвы от вымывания.



Фото. Террасы на склонах холма.

Основные города Иудейского нагорья: Иерусалим, Вифлеем, Фекоя, Хеврон, Зиф, Кармил (не путать с г. Кармил на побережье Средиземного моря), Маон.
(Иерусалиму будет посвящена отдельная тема.)

Вифлеем – город, располагавшийся примерно в 10 км к югу от Иерусалима.

- Впервые город Вифлеем упоминается в Писании в связи со смертью Рахили: «И умерла Рахиль, и погребена на дороге в Ефрафу, то есть Вифлеем» (Быт. 35:19).
- Из Вифлеема был один из судей Израилевых – Есевон, управлявший народом после Иеффая: «После него был судьей Израиля Есевон из Вифлеема» (Суд. 12:8).
- Левит из Вифлеема Иудейского стал священником у Михи (Суд. 17:9-11).
- Из Вифлеема вышла семья Ноемини и Елимелеха (Руф. 1:1). В этот же город Ноеминь возвратилась со своей снохой Руфью.
- В Вифлееме родился царь Давид (1 Цар. 17:12).
- После того как Саул напал на филистимлян (2 Цар. 23:5), те в отместку расположили свой гарнизон в Вифлееме: «Давид был тогда в укрепленном месте, а отряд филистимлян – в Вифлееме» (2 Цар. 23:14). Воюя с этим филистимским гарнизоном, Давид захотел пить и отправил солдат к колодцу, что у ворот Вифлеема: «И захотел Давид пить, и сказал: “Кто напоит меня водою из колодезя Вифлеемского, что у ворот?”» (2 Цар. 23:15).

- Вифлеем был укреплен иудейским царем Ровоамом: «[Ровоам] укрепил Вифлеем и Ефам, и Фекою...» (2 Пар. 11:6).
- Пророк Михей предсказывал, что маленький Вифлеем станет великим, потому что из него произойдет величайший потомок Давида – царь-Мессия: «И ты, Вифлеем-Ефрафа, мал ли ты между тысячами Иудиными? Из тебя произойдет Мне Тот, Который должен быть Владыкою в Израиле и Которого происхождение из начала, от дней вечных» (Мих. 5:2). Это пророчество исполнилось с рождением в Вифлееме Иисуса Христа (Матф. 2:1).

Хеврон – город, находившийся около «пути патриархов», примерно на уровне середины Мертвого моря.

- Раскопки обнаруживают следы заселения примерно с 2000 г. до н. э.⁴⁴
- Недалеко от этого города долгое время жил Авраам: «И двинул Аврам шатер, и пошел, и поселился у дубравы Мамре, что в Хевроне; и создал там жертвенник Господу» (Быт. 12:18). В этом же месте жили также Исаак и Иаков.
- Рядом с Хевроном Авраам приобрел в собственность первый участок Земли Обетованной – пещеру и поле для погребения Сарры: «И стало поле Ефроново, которое при Махпеле, против Мамре, поле и пещера, которая на нем, и все деревья, которые на поле, во всех пределах его вокруг, владением Авраамовым... После сего Авраам похоронил Сарру, жену свою, в пещере поля в Махпеле, против Мамре, что [ныне] Хеврон, в земле ханаанской» (Быт. 23:17-19).

Другие города:

- 1 Цар. 25:2-3 «Был некто в Маоне, а имение его на Кармиле [скорее всего, не на *Кармиле*, а в *Кармиле*, то есть не на горе с соответствующим наименованием, а в иудейском селении Кармил. – А. П.], человек очень богатый; у него было три тысячи овец и тысяча коз; и был он при стрижке овец своих на Кармиле. Имя человека того – Навал, а имя жены его – Авигея...»

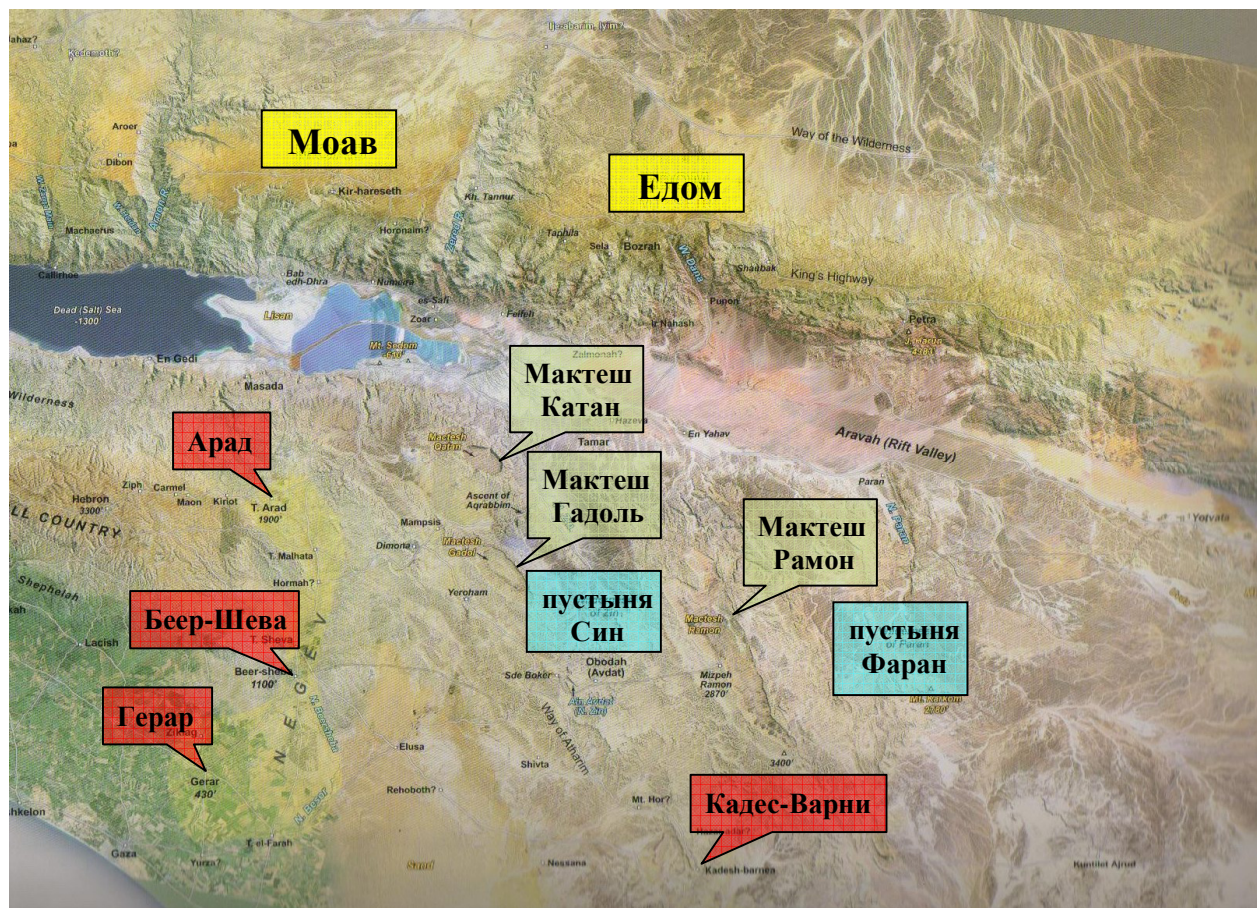
В гористых пустынях Иудеи, стоя на каком-либо месте, можно не слышать и не видеть, что за соседним холмом находится целая армия.

- 1 Цар. 23:14-15 «Давид же пребывал в пустыне в неприступных местах и потом на горе в пустыне Зиф. Саул искал его всякий день; но Бог не предал [Давида] в руки его. ...Давид же был в пустыне Зиф в лесу.

⁴⁴ Murphy-O'Connor. *The Holy Land*. С. 273.

г. Негев

Основные города: Арад, Беер-Шева (Вирсавия), Герар, Кадес-Варни. Важные географические объекты: Мактеш, пустыни Син и Фаран.

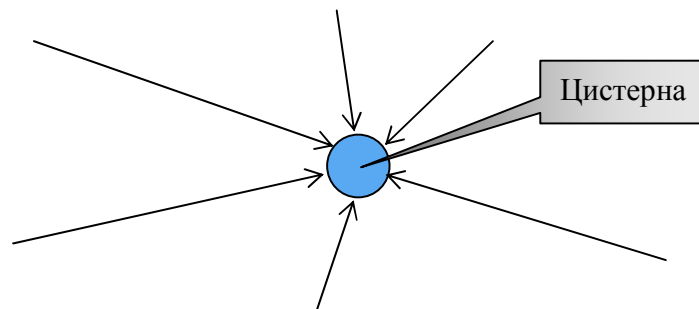


В Негеве сухой климат, мало источников воды. В связи с этим особое значение приобретают колодцы. Возможности для передвижения ограничены: дороги проходят, в основном, по горным хребтам; нередко приходится взбираться на высоту более 600 м, чтобы преодолеть какой-либо горный перевал.

Города-крепости располагаются на вершинах холмов, как, например, Беер-Шева (Вирсавия) и Арад. На Иудею редко нападали с юга, потому что в Негеве сложно вести большую армию и обеспечивать ее водой и провизией.

Почва имеет такую особенность: при попадании дождя верхний слой превращается в своеобразную «глину», через которую вода не впитывается вглубь. Поэтому вода течет по поверхности. Из-за этого в долинах Негева нередко образуются мощные водные потоки, особенно во время сильных дождей. В настоящее время население Израиля предупреждают о дождях в Негеве, чтобы туристы или местные жители не оказались застигнутыми стихией врасплох.

В Негеве с древнейших времен практиковался особый подход к земледелию: в земле выкапывались каналы, собирающие и направляющие воду с окружающих территорий. В результате, несмотря на низкий уровень осадков, фермеры собирали и сохраняли воду с большой площади:



Точно таким же методом вода направлялась на участки, засеянные сельскохозяйственными культурами. Вдобавок к этому, из камней на полях строились ограды, которые также задерживали воду, тем самым искусственно увеличивая количество воды, попадающей на поле⁴⁵.

- О способности фермеров управлять движением потоков воды говорит Соломон. Так же, как земледельцы направляют потоки воды на свои поля или в цистерны, Господь способен направлять сердца людей: «Сердце царя – в руке Господа, как потоки вод: куда захочет, Он направляет его» (Прит. 21:1).

Плотность населения в Негеве, в целом, значительно ниже, чем в более северных районах. Основные города Негева, имеющие значение для библейской истории, – Арад, Беер-Шева (Вирсавия), Герар, Кадес-Варни.

Арад: в списке городов, которые захватил фараон Сусахим, есть два города с таким именем. Так называемый «Великий Арад» – это крупный ханаанский город; местоположение второго Арада не идентифицировано. Судя по размерам Великого Арада, в ханаанский период в нем вполне могли проживать около 20 000 человек. Израильское поселение, возникшее впоследствии на месте захваченного города, гораздо меньших размеров.

- Вероятнее всего, в книге Числа рассказывается о завоевании израильтянами Великого Арада: «Ханаанский царь Арада, живущий к югу [букв. в Негеве. – А. П.], услышав, что Израиль идет дорогою от Афарима⁴⁶, вступил в сражение с израильтянами и несколько из них взял в плен. И дал Израиль обет Господу, и сказал: “Если предашь народ сей в руки мои, то положу

⁴⁵ Murphy-O'Connor. *The Holy Land*. С. 170–172.

⁴⁶ Скорее всего, через пустыню Син; точное местоположение Афарима неизвестно. Арамейская, сирийская и самаритянская версии переводят: «путем соглядатаев» (*HALOT*. Т. 1. С. 103).

заклятие на города их”. Господь услышал голос Израиля и предал хананеев в руки ему, и он положил заклятие на них и на города их и нарек имя месту тому: Хорма» (Чис. 21:1-3).



Фото. Остатки стены Великого Арада. В левом верхнем углу фотографии – холм, на котором располагалась израильская крепость.

В израильской крепости Арада археологи обнаружили иудейский «храм». Несколько признаков указывают на то, что этот храм был языческим:

- (1) он ориентирован на восток, в отличие от скинии и иерусалимского храма, которые были ориентированы на запад;
- (2) жертвенник этого храма, хотя и соответствует по размерам требованиям закона Моисеева, тем не менее, сложен из тесаных камней (его не видно на фотографии);
- (3) во святом святых стоят два *маццевот* – «стоячих камня», которые символизировали поклонение Ваалу и которые израильтяне должны были уничтожить при завоевании Ханаана;
- (4) закон Моисеев запрещал воздвигать храмы в иных местах, кроме центрального места поклонения.

Таким образом, в Араде располагалась одна из тех «высот», за которые Господь обличал Свой народ.



Фото. Иудейский «храм» в израильской крепости города Арад.

Беер-Шева (Вирсавия)

- На этом месте жил Авраам: «Семь агниц сих возьми от руки моей, чтобы они были мне свидетельством, что я [Авраам] выкопал этот колодезь». Потому и назвал он сие место: Вирсавия, ибо тут оба они клялись и заключили союз в Вирсавии. <...> И насадил [Авраам] при Вирсавии рощу и призвал там имя Господа, Бога вечного» (Быт. 21:30-33).



Фото. Колодец у ворот Вирсавии.

- Из Вирсавии отправлялся в Египет Иаков: «И отправился Израиль со всем, что у него было, и пришел в Вирсавию, и принес жертвы Богу отца своего Исаака. И сказал Бог Израилю в видении ночном: “Иаков! Иаков!” Он сказал: “Вот я”. <...> Иаков отправился из Вирсавии; и повезли сыны Израилевы Иакова отца своего, и детей своих, и жен своих на колесницах, которые послал фараон, чтобы привезти его» (Быт. 46:1-2, 5).
- Здесь судили сыновья Самуила: «Когда же состарился Самуил, то поставил сыновей своих судьями над Израилем. Имя старшему сыну его Иоиль, а имя второму сыну его Авия; они были судьями в Вирсавии» (1 Цар. 8:1-2).
- Во время Разделенного Царства Вирсавия стала одним из центров идолопоклонства. Археологи обнаружили в этом городе «высоту» (языческий храм) и жертвенник. Языческие культовые центры разрушались во время религиозных реформ Езекии (ок. 725 г. до н. э.) и Иосии (ок. 630 г. до н. э.), однако народ вновь возвращался к идолопоклонству. Амос обличал израильтян, «...которые клянутся грехом самарийским и говорят: “Жив бог твой, Дан! И жив путь в Вирсавию!”» (Ам. 8:14).
- С этими высотами боролся иудейский царь Езекия. Так, Рабсак, представитель ассирийского царя, сказал Езекии: «А если вы скажете мне: “На Господа Бога нашего мы уповаем”, то на того ли, которого высоты и жертвенники отменил Езекия, и сказал Иуде и Иерусалиму: “Пред сим только жертвенником поклоняйтесь в Иерусалиме”?» (4 Цар. 18:22; ср. также 2 Пар. 31:1-2).
- Однако в скором времени народ вновь восстановил поклонение идолам на высотах. С языческим поклонением боролся царь Иосия: «...и вывел [*Иосия*] всех жрецов из городов иудейских, и осквернил высоты, на

которых совершали курения жрецы, от Гевы до Вирсавии, и разрушил высоты пред воротами, – ту, которая у входа в ворота Иисуса градоначальника, и ту, которая на левой стороне у городских ворот» (4 Цар. 23:8).



Фото. Реплика жертвенника, обнаруженного археологами в Вирсавии (оригинал хранится в музее). Обратите внимание на тесанные камни и рога жертвенника.

Герар – в этом городе бывали Авраам и Исаак. В то время там, по-видимому, царствовала династия царей с общим именем «Авимелех» («отец мой – царь»).

- Быт. 20:2 «И сказал Авраам о Сарре, жене своей: “Она сестра моя”. И послал Авимелех, царь герарский, и взял Сарру».
- Быт. 26:6-7 «Исаак поселился в Гераре. Жители места того спросили о жене его, и он сказал: “Это сестра моя”; потому что боялся сказать: “Жена моя”, – “чтобы не убили меня, – думал он, – жители места сего за Ревекку, потому что она прекрасна видом”».

Кадес-Варни – здесь долгое время располагался стан израильтян во время их пребывания в пустыне. Кадес-Варни находился в западной части двух пустынь: Син и Фаран. Четкой границы между этими пустынями на западе нет, поэтому в Писании Кадес относится то к пустыне Син (Чис. 20:1), то к пустыне Фаран (Чис. 13:27). Это южная граница Земли Обетованной.

- Чис. 32:8 «...так поступили отцы ваши, когда я посылал их из Кадес-Варни для обозрения земли».

Пустыня Син (Цин) – через нее проходила южная граница территории Израиля. *Маале Акраббим* («восхождение скорпионов») – это дорога, ведущая через пустыню Син.



Фото. Маале Акраббим. Обратите внимание на точки в глубине ущелья – фигурки людей, которым еще предстоит совершить восхождение.

- Чис. 34:2-5 «Дай повеление сынам Израилевым и скажи им: когда войдете в землю ханаанскую, то вот земля, которая достанется вам в удел, земля ханаанская с ее границами: южная сторона будет у вас от пустыни Син, подле Едома, и пойдет у вас южная граница от конца Соленого моря с востока, и направится граница на юг к возвышенности Акравима и пойдет через Син, и будут выступы ее на юг к Кадес-Варни, оттуда пойдет к Гацар-Аддару и пройдет через Ацмон; от Ацмона направится граница к потоку Египетскому, и будут выступы ее к морю...»

Пустыня Фаран – по ней странствовали израильтяне по дороге из Египта в Землю Обетованную.

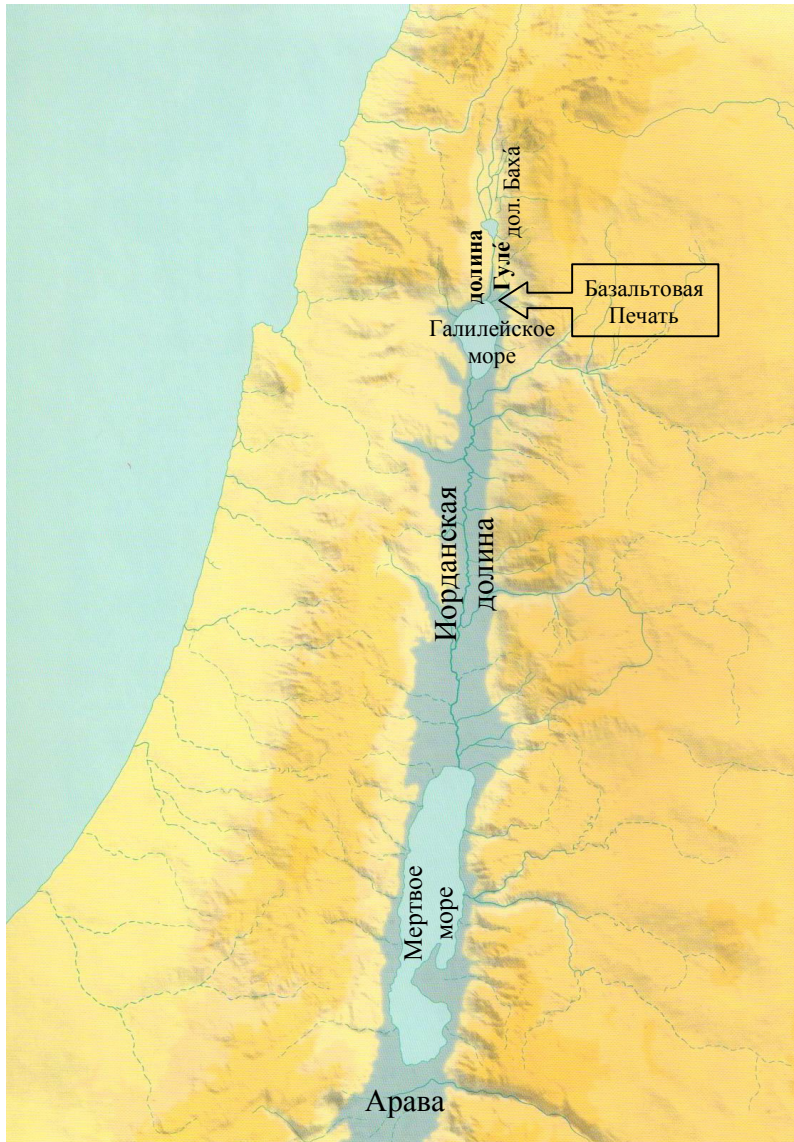
- Быт. 21:21 «...[Измаил] жил в пустыне Фаран; и мать его взяла ему жену из земли египетской».
- Чис. 13:27 «И пошли и пришли к Моисею и Аарону и ко всему обществу сынов Израилевых в пустыню Фаран, в Кадес, и принесли им и всему обществу ответ, и показали им плоды земли».



Фото. Восточная часть пустыни Фаран в районе современной Аравы.

Тема 9. Долина Разлома

Это, по сути, отрезок самой длинной, глубокой и широкой геологической расселины на поверхности земли – Афро-Арабской долины Разлома, общая длина которой составляет почти 6,5 тыс. км (1/6 окружности земли!). Эта область весьма нестабильна в сейсмическом отношении. Каждый день приборы регистрируют в этой зоне 200–300 треморов (мини-землетрясений).



а. Долина Баха́

Долина между горой Ермон и озером Гулэ. Эта долина богато орошается водой, в ней большое количество источников.

- Пс. 83:7 «Проходя долиною плача [вероятно, следует перевести: «долиною Баха»]⁴⁷, они открывают в ней источники, и дождь покрывает ее благословением».

в. Долина Гулэ

Долина между одноименным озером и Галилейским морем. В библейские времена, скорее всего, эта долина представляла собой болото, поросшее папирусным тростником. Сейчас осушена и используется под сельскохозяйственные нужды.

Основные города: Дан, Кесария Филиппова (Панеада), Хацор (Гацор, Асор).

Три верхних источника Иордана:

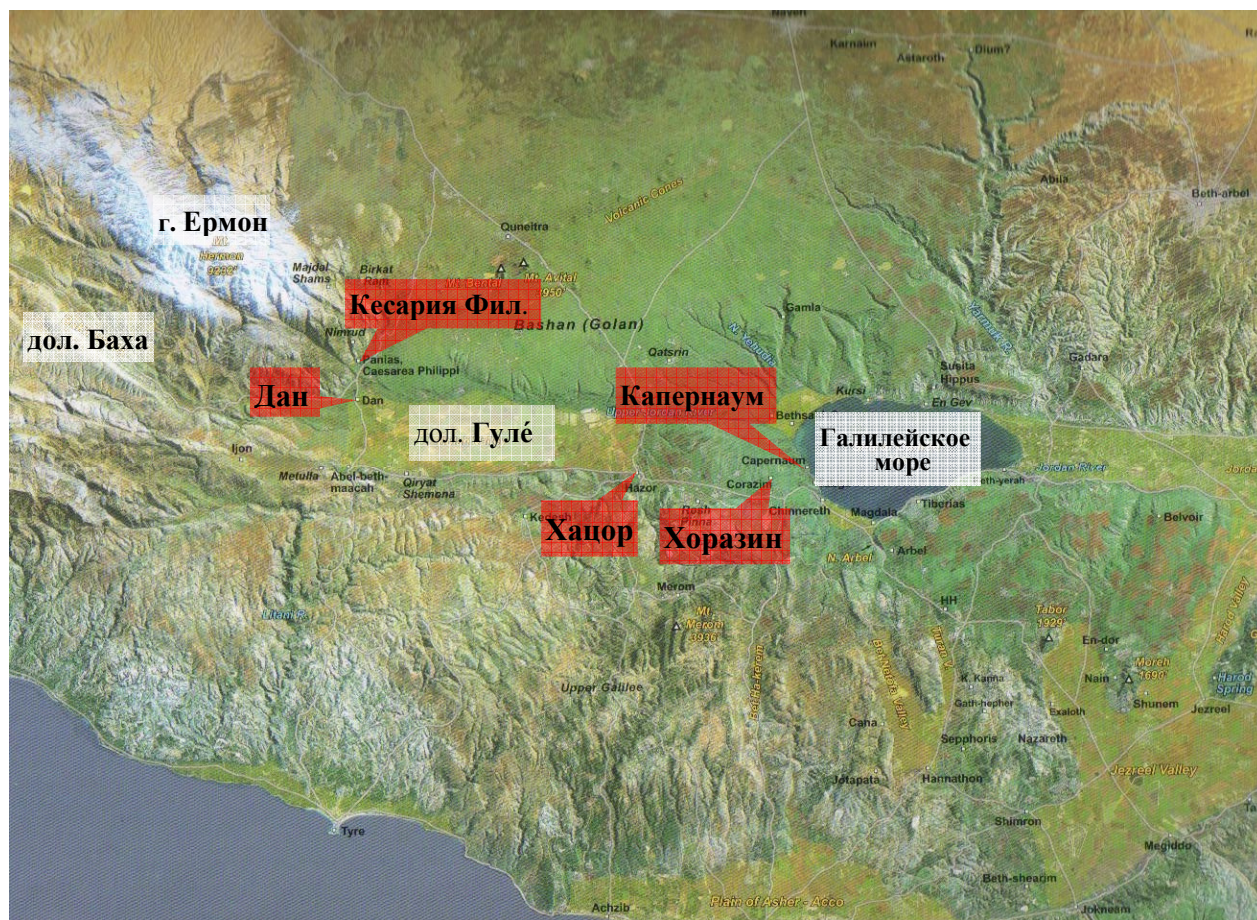
- Хасбани,
- Панеада,
- Дан (нахал Ермон).

В каждом из этих источников многочисленные ручьи сливаются, формируя в конечном итоге единый поток. Это наиболее крупные потоки, из которых образуется Иордан.



Фото. Один из истоков Иордана около Панеады.

⁴⁷ Евр. עֵמֶק הַבְּחָא – долина Баха? Слово «плач» пишется по-другому (בְּכָה или בְּכָה). Точная идентификация этой долины затруднительна.



Дан – один из самых северных городов древнего Израиля.

- Нередко упоминается в качестве северной границы: «И вышли все сыны израилены, и собралось все общество, как один человек, от Дана [на севере] до Вирсавии [на юге], и земля Галаадская пред Господа в Массифу» (Суд. 20:1).
- Иеровоам поставил в Дана золотых тельцов и жертвенник, за которые Господь неоднократно обличал Северное Царство: «И посоветовавшись царь [Иеровоам] сделал двух золотых тельцов и сказал народу: не нужно вам ходить в Иерусалим; вот боги твои, Израиль, которые вывели тебя из земли египетской. И поставил одного в Вефиле, а другого в Дане» (3 Цар. 12:28-29). Иеровоам боялся, что если народ продолжит ходить для поклонения в Иерусалим трижды в год, как того требовал закон Моисеев, то люди захотят помириться с южными соседями, а самого Иеровоама убьют. Выбор золотых тельцов в качестве видимого символа поклонения был чрезвычайно удачным: Иеровоам мог напомнить израильтянам, что так поклонялись их отцы издревле. Фактически, он просто процитировал их предков, которые именно эти слова сказали у подножия Синая, призывая поклоняться перед золотым тельцом (ср. Исх. 32:4). Предполагают, что Иеровоам придумал убедить народ в том, что тельцы

– это видимый символ невидимого Бога, слава Которого восседала на тельцах.



Фото. Место жертвенника (слева) и возвышение, на котором стоял золотой телец (чуть поодаль справа), в городе Дане.

Кесария Филиппова – первоначально называлась Панаедай в честь греческого бога Пана, который считался покровителем города и храмы которого особенно в нем почитались. Филипп Четвертовластник (сын Ирода Великого) отстроил этот город и назвал его в честь римского императора Кесарией.

- Иосиф Флавий. Иудейские древности (18.2.1): «Ирод и Филипп получили каждый по предназначенной им тетрархии. <...> Филипп, со своей стороны, отстроил расположенную у истоков Иордана Панаеду и назвал ее Кесарией».
- Матф. 16:13 «Придя же в страны Кесарии Филипповой, Иисус спрашивал учеников Своих: “За кого люди почитают Меня, Сына Человеческого?”» Скорее всего, Христос находился в окрестностях Кесарии, но не заходил в сам город, поскольку Кесария Филиппова была наполнена языческими храмами.

Хацор (Асор, Гацор) – один из самых неприступных городов того региона; глава окружающих его городов-государств.

- Это один из трех городов (Иерихон, Гай, Хацор), которые Иисус Навин сжег огнем. «В то же время возвратившись Иисус взял Асор и царя его убил мечом (Асор же прежде был главою всех царств сих); и побили все

дышащее, что было в нем, мечом, предав заклятию: не осталось ни одной души; а Асор сожжет он огнем» (И.Нав. 11:10-11).

- Впрочем, удержать этот город не удалось: вскоре его опять захватили хананеи: «И предал их Господь в руки Иавина, царя ханаанского, который царствовал в Асоре; военачальником у него был Сисара, который жил в Харошеф-Гоиме» (Суд. 4:2).
- Хацор был в числе городов, которые укрепил царь Соломон. «Вот распоряжение о подати, которую наложил царь Соломон, чтобы построить храм Господень и дом свой, и Милло, и стену иерусалимскую, Гацор, и Мегиддо, и Газер» (3 Цар. 9:15).

Хацор располагается на двух уровнях: верхний город занимает около тридцати акров, а нижний город – сто семьдесят пять акров.



Фото⁴⁸. Верхний Хацор, укрепленный Соломоном. Нижний Хацор располагался на плато у подножия этого холма.

Йигаэль Ядин обнаружил на этом месте 21 слой заселения, начиная от XXIV века до н.э. и вплоть до эллинистического периода (II в. до н.э.), но ни один из слоев не занимал такой большой площади, как ханаанский Хацор. Ханаанский город Бронзового периода охватывал более 200 акров.

Работая с необычайно большой группой из тридцати археологов и более ста помощников, Ядин за четыре сезона (1955–1958) сумел обработать лишь одну четырехсотую участка. «Он подсчитал, что если трудиться по 4–5 месяцев в год (собственный график Ядина предполагал всего 3 месяца работы на месте раскопок в год), на обследование всего участка уйдет 800 лет»⁴⁹.

с. Хоразинская Базальтовая Печать

С северной стороны озера Галилейского на поверхность выходят базальтовые горные породы. Базальт – это твердая порода вулканического происхождения. Базальтовые породы темного цвета, поэтому в данном регионе преобладают постройки из темного (почти черного) камня (ср. Хоразин и Капернаум). Река Иордан, направляясь к Галилейскому озеру, прорезала в Хоразинской Печати глубокую траншею.

Основные города: Хоразин, Вифсаида. В принципе, эти города расположены близко к Галилейскому озеру, однако их удобнее рассмотреть в связи с Базальтовой Печатью.

Хоразин и Вифсаида находились в пределах 4–5 км от Капернаума, который был базой Христа во время его галилейского служения. Поэтому Христос мог часто бывать в этих городах. Наверняка многие люди приходили из них ко Христу в Капернаум в поисках исцеления. О Хоразине и Вифсаиде в Писании говорится очень мало. Известно только, что Христос в них проповедовал, совершал многие чудеса, однако их жители не поверили Ему.

- Марк. 8:22-25 «Приходит в Вифсаиду; и приводят к Нему слепого и просят, чтобы прикоснулся к нему. Он, взяв слепого за руку, вывел его вон из селения и, плюнув ему на глаза, возложил на него руки и спросил его, видит ли что. Он, взглянув, сказал: “Вижу проходящих людей, как деревья”. Потом опять возложил руки на глаза ему и велел ему взглянуть. И он исцелел и стал видеть все ясно.
- Матф. 11:21 «Горе тебе, Хоразин! Горе тебе, Вифсаида! Ибо если бы в Тире и Сидоне явлены были силы, явленные в вас, то давно бы они во вретнице и пепле покаялись...»

⁴⁸ Источник: http://members.bib-arch.org/bswb_graphics/BSBA/32/02/BSBA320202900.jpg (доступ: 17.02.2011).

⁴⁹ Yamauchi E. *The Stones and the Scriptures*. J.B. Lippincott Company. A Holman Book : Philadelphia and New York, 1972.

d. Галилейское море

Размер Галилейского моря – 11 x 21 км. Глубина достигает 36 м на северо-востоке (самое глубокое место).

Другие названия:

- Киннерет (Втор. 3:17 «...также равнину и Иордан, который есть и предел, от Киннерета до моря равнины, моря Соленого, при подошве горы Фасги к востоку»);
- озеро Геннисаретское (Лук. 5:1 «Однажды, когда народ теснился к Нему, чтобы слышать слово Божие, а Он стоял у озера Геннисаретского...»);
- море Тивериадское (Иоан. 21:1 «После того опять явился Иисус ученикам Своим при море Тивериадском»).

Это крупнейший бассейн пресной воды в Израиле; в настоящее время обеспечивает 1/3 всех потребностей современного Израиля в пресной воде.

Галилейское море является центром рыболовства. В связи с тем, что глубина озера больше на севере, именно там водится больше рыбы и, как следствие, большинство рыбацких деревень располагается у северного края озера. Именно там, на северном берегу, были поселения рыболовов Петра и Андрея, Иакова и Иоанна.



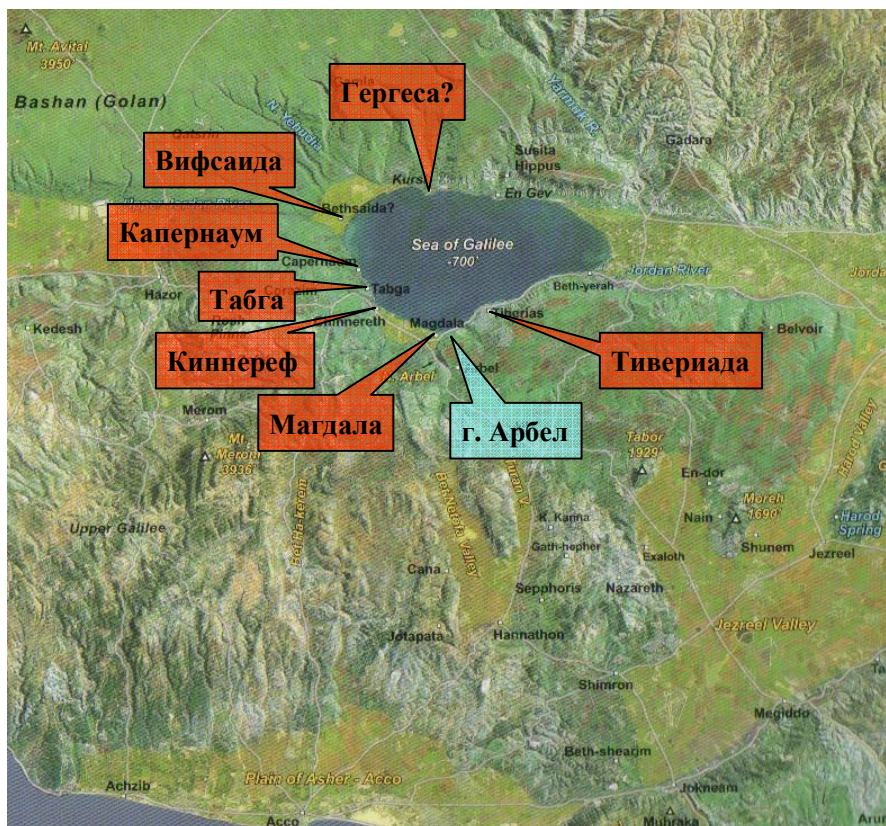
Фото. Галилейское море перед закатом.

- Иосиф Флавий. Иудейская война (3.10.7): «Генисаретское озеро получило свое название от примыкающей к нему прибрежной полосы. Оно имеет 40 стадий ширины и 140 длины. Вода его пресная и очень пригодная для питья, ибо она жиже густой воды болотистых озер и прозрачна, так как озеро со всех сторон окаймляется песчаными берегами и удобочерпаемо. Она мягче речной или ключевой воды и при этом прохладнее, чем можно ожидать, судя по величине озера. Если оставить воду на открытом воздухе, то она делается холодной, почти как снег; в летнее время жители обыкновенно это делают ночью. В озере водится разного рода рыба, которая по виду своему и вкусу отличается от рыб других вод. Посредине оно прорезывается Иорданом».

Для Галилейского моря характерны большие погодные колебания и неожиданные сильные ветры. Отсюда опасность бурь и необходимость прогнозировать погоду на следующий день.

- Матф. 16:2-3 «Он же сказал им в ответ: “Вечером вы говорите: ‘Будет ведро, потому что небо красно’; и поутру: ‘Сегодня ненастье, потому что небо багрово’. Лицемеры! Различать лице неба вы умеете, а знамений времен не можете”».

Земля вокруг Галилейского моря очень плодородна и прекрасно подходит для земледелия. Основные города: Капернаум, Тивериада, Магдала, Киннерет, Табга, Капернаум, Гадара. Важный географический объект: скала Арбел.



- Иосиф Флавий. Иудейская война (3.10.8): «Вдоль Генисарета тянется страна того же имени изумительной природы и красоты. Земля по тучности своей восприимчива ко всякого рода растительности, и жители действительно насадили ее весьма разнообразно; прекрасный климат также способствует произрастанию самых различных растений. Ореховые деревья, нуждающиеся больше в прохладе, процветают массами в соседстве с пальмами, встречающимися только в жарких странах; рядом с ними растут также фиговые и масличные деревья, требующие более умеренного климата. Здесь природа как будто задалась целью соединить на одном пункте всякие противоположности; здесь же происходит чудная борьба времен года, каждое из которых стремится господствовать в этой местности. Ибо почва производит самые разнообразные, по-видимому, плоды не только один раз, но и в течение всего года непрерывно. Благоднейшие плоды, виноград и фиги она доставляет десять месяцев в году сряду, в то время когда остальные плоды по очереди поспевают в продолжение всего года. Кроме мягкого климата, богатому плодородию способствует еще орошение, доставляемое могучим источником, называемым жителями Кафарнаумом».

Капернаум – родной город апостола Петра. Евр. *кафар-Нахум* означает «деревня Наума».

- Хотя первые следы поселения обнаруживаются на этом месте с XIII в. до н. э., настоящая история города начинается со II в. до н. э.⁵⁰
- Когда царство Ирода Великого после его смерти было разделено, Капернаум оказался в тетрархии Ирода Антипы. Поскольку это был первый город на пути из тетрархии Ирода Филипа (с противоположной стороны Иордана), в Капернауме устроили таможню и расположили маленький гарнизон во главе с римским сотником. «Проходя оттуда, Иисус увидел человека, сидящего у сбора пошлин, по имени Матфея, и говорит ему: “Следуй за Мною”» (Матф. 9:9). «Когда же вошел Иисус в Капернаум, к Нему подошел сотник и просил Его: “Господи! Слуга мой лежит дома в расслаблении и жестоко страдает”» (Матф. 8:5-6). Этот самый сотник участвовал в строительстве капернаумской синагоги (не более новой «Белой синагоги», а старой, времен Христа, так называемой «Черной»): «Он достоин, чтобы Ты сделал для него это, ибо он любит народ наш и построил нам синагогу» (Лук. 7:4-5).
- Капернаум стал «домашней базой» Христа во время Его длительного галилейского служения: «Услышав же Иисус, что Иоанн отдан под стражу, удалился в Галилею и, оставив Назарет, пришел и поселился в Капернауме приморском, в пределах Завулоновых и Неффалимовых» (Матф. 4:12-13). По-видимому, выбор именно этого города в качестве постоянной базы объяснялся несколькими факторами:

(1) отсюда легко можно было добраться на лодке на любой берег Галилейского моря;

⁵⁰ Murphy-O'Connor. *The Holy Land*. С. 217.

- (2) через Капернаум проходила римская дорога, что обеспечивало удобное сообщение с другими городами на суше;
- (3) в Капернауме проживали некоторые из апостолов, в доме которых Христос мог останавливаться.



Фото. Верстовой столб римской дороги в Капернауме.

- Сюда Христос вернулся после Нагорной проповеди, по дороге исцелив прокаженного: «Когда же сошел Он с горы, за Ним последовало множество народа. И вот подошел прокаженный и, кланяясь Ему, сказал: “Господи! Если хочешь, можешь меня очистить”. 3 Иисус, простерши руку, коснулся его и сказал: “Хочу, очистишься”» (Матф. 8:1-3).
- Здесь Христос исцелил на расстоянии слугу сотника. «Когда же вошел Иисус в Капернаум, к Нему подошел сотник и просил Его: “Господи! Слуга мой лежит дома в расслаблении и жестоко страдает”» (Матф. 8:5-6).
- В Капернауме жил Петр, в доме которого Христос исцелил тещу Петра, а также многих больных и одержимых: «Придя в дом Петров, Иисус увидел тещу его, лежащую в горячке, и коснулся руки ее, и горячка оставила ее; и она встала и служила им. Когда же настал вечер, к Нему привели многих бесноватых, и Он изгнал духов словом и исцелил всех больных...» (Матф. 8:14-16).
- В Капернауме находилась большая синагога, остатки которой были откопаны археологами. Там Христос проповедовал и исцелял. Марк. 1:21-25 «И приходят в Капернаум; и вскоре в субботу вошел Он в синагогу и учил. И дивились Его учению, ибо Он учил их, как власть имеющий, а не как книжники. В синагоге их был человек, одержимый

духом нечистым... Но Иисус запретил ему, говоря: “Замолчи и выйди из него”».

Древняя христианская традиция, восходящая к I в. н. э., сохранила в памяти людей местоположение дома апостола Петра.



Фото. Дом Петра (раскопки под октагональной православной церковью) находился на «первой линии» у берега Галилейского моря, в нескольких метрах от синагоги (белое здание с колоннами в правом нижнем углу фотографии).

Примечательно, что его дом находился на берегу моря, в 50 м от синагоги. Возможно также, что у Петра было еще одно имение в Вифсаиде (ср. Иоан. 1:44). Все это показывает, что Петр был из небедной семьи. (Для сравнения: у Зеведея, отца Иакова и Иоанна, были наемные рабочие; Иоанн был вхож в дом иерусалимского первосвященника.) Поэтому, когда Петр говорит, что оставил все и последовал за Иисусом, это не пустые слова. «Тогда Петр, отвечая, сказал Ему: “Вот, мы оставили все и последовали за Тобою; что же будет нам?”» (Матф. 19:27).

- В связи с обилием твердых базальтовых пород в Капернауме было налажено производство мельничных жерновов. Именно там Христос произнес суровое предостережение: «...а кто соблазнит одного из малых сих, верующих в Меня, тому лучше было бы, если бы повесили ему мельничный жернов на шею и потопили его во глубине морской» (Матф. 18:6).

Тивериада – крупный город на западном побережье Галилейского моря. Построен в 19 г. н. э. Иродом Антипой, впоследствии стал столицей провинции Галилея. Нет свидетельств о посещении этого города Христом. Возможно, это объясняется тем, что нахождение в этом городе было связано с ритуальной нечистотой (см. ниже), а Христос должен был соблюсти весь Закон.

К 250-му г. н. э. Тивериада стала одним из главных центров иудаизма: здесь была записана Мишна (ок. 250 г.), составлен Иерусалимский Талмуд (ок. 400 г.), здесь была довершена работа над масоретским текстом Ветхого Завета (500–900 гг. н. э.).

- Иосиф Флавий. Иудейские древности (18.2.3): «Тетрарх Ирод, находившийся в очень дружественных отношениях с Тиберием, основал в честь последнего в самой плодородной местности Галилеи, у Генисаретского озера, город *Тивериаду*. Невдалеке отсюда, в деревушке Аммаус, находятся горячие ключи. Здесь были поселены всевозможные пришельцы отовсюду, в числе которых было немало галилеян, множество насильно удаленных и отправленных в ссылку людей, а также несколько высокопоставленных лиц. Сюда же были привлечены для поселения всевозможные набранные отовсюду бедняки, равно как целый ряд лиц, свободное происхождение которых не было даже установлено. Всем им тетрарх предоставил права свободнорожденных граждан и дал им различные преимущества; а для того чтобы привязать их к городу, он настроил жилища и дал им земельные участки. Он отлично понимал, что поселение здесь людей было, собственно, противно иудейским законам, вследствие того, что Тивериада была основана на месте множества находившихся здесь и разрытых с этой целью могил. Тут закон постановлял, что жители должны считаться ритуально нечистыми в течение семидневного срока».
- Иоан. 6:23 «Между тем пришли из *Тивериады* другие лодки близко к тому месту, где ели хлеб по благословению Господнем».

Магдала – город, располагающийся между скалой Арбел и Киннерефом. По-видимому, в нем строили рыбацкие лодки и было развито ремесло соленья рыбы. Вероятно, из этого города была Мария Магдалина.

- Матф. 15:39–16:1 «И, отпустив народ, Он вошел в лодку и прибыл в пределы магдалинские. И приступили фарисеи и саддукеи и, искушая Его, просили показать им знамение с неба».
- Лук. 8:1-2 «После сего Он проходил по городам и селениям, проповедуя и благовествуя Царствие Божие, и с Ним двенадцать, и некоторые женщины, которых Он исцелил от злых духов и болезней: Мария, называемая Магдалиною, из которой вышли семь бесов...»

Табга (Гептапегон) – считается, что около этого города Христос проповедовал с лодки, в то время как народ слушал Его с берега.

- Лук. 5:1-4 «Однажды, когда народ теснился к Нему, чтобы слышать слово Божие, а Он стоял у озера Геннисаретского, увидел Он две лодки,

стоящие на озере; а рыболовы, выйдя из них, вымывали сети. Войдя в одну лодку, которая была Симонова, Он просил его отплыть несколько от берега и, сев, учил народ из лодки. Когда же перестал учить, сказал Симону: «Отплыви на глубину и закиньте сети свои для лова»».

Гергеса и Гадара – селения, расположенные около моря Галилейского на противоположной стороне от Тивериады. Возможно, Гергеса соответствует современному селению Курси, однако точная идентификация затруднительна.

- Матф. 8:28-32 «И когда Он прибыл на другой берег в страну Гергесинскую, Его встретили два бесноватые, вышедшие из гробов, весьма свирепые, так что никто не смел проходить тем путем. И вот, они закричали: «Что Тебе до нас, Иисус, Сын Божий? Пришел Ты сюда прежде времени мучить нас». Вдали же от них паслось большое стадо свиней. И бесы просили Его: «Если выгонишь нас, то пошли нас в стадо свиней». И Он сказал им: «Идите». И они, выйдя, пошли в стадо свиное. И вот, все стадо свиней бросилось с крутизны в море и погибло в воде».

Скала Арбел – высокая гора на северо-западном краю Галилейского озера, резко обрывающаяся у берега. У подножия этой скалы находится селение Магдала. Возможно, примерно на такой горе стоял Христос, когда давал Великое поручение.



Фото «Арбел»⁵¹.

- Матф. 28:16-20 «Одиннадцать же учеников пошли в Галилею, на гору, куда повелел им Иисус, и, увидев Его, поклонились Ему, а иные усомнились. И приблизившись Иисус сказал им: “Дана Мне всякая власть на небе и на земле. Итак идите, научите все народы, крестя их во имя Отца и Сына и Святаго Духа, уча их соблюдать все, что Я повелел вам; и се, Я с вами во все дни до скончания века. Аминь”».

е. Иорданская долина

Название «Иордан» означает «сходящий, спускающийся». По-видимому, оно указывает либо на быстрый характер течения этой реки (что особенно заметно в ее верховьях), либо на то, что ее русло опускается ниже уровня моря.

По современному состоянию Иордана нельзя судить о его характере в библейский период. В настоящее время Иордан перегорожен несколькими дамбами, а его воды в огромных количествах отбираются для промышленных, коммунальных и сельскохозяйственных нужд. Согласно проводившимся в 2009 г. исследованиям, три страны – Израиль, Иордания и Сирия – используют 98% объема воды Иордана и его наиболее крупных притоков⁵². В XIX и начале XX вв. 1,3 млрд. кубических метров воды неслись каждый год по многочисленным стремнинам и обрушивались мощными потоками с невысоких водопадов, располагающихся по ходу течения реки. В 2009 г. по обмельчавшему речному руслу вяло текут от 20 до 30 млн. кубических метров – по большей части сточные воды, сбрасываемые Израилем, Палестинской Автономией и Иорданией⁵³. Для нормального функционирования речной экосистемы Иордан должен каждый год выходить из берегов, однако последний широкий разлив Иордана («наводнение») наблюдался в 1991–92 гг.⁵⁴

⁵¹ *The Holy Land Satellite Atlas*. Т. 2. С. 43.

⁵² Ehud Zion Waldoks. Jordan River to Run Dry by Next Year // The Jerusalem Post. 03 March 2010. <http://www.jpost.com/Israel/Article.aspx?id=174550> (доступ: 10.05.2010).

⁵³ Там же.

⁵⁴ Там же.



Фото. Место для крещения на Нижнем Иордане. Многочисленные паломники, желающие совершить крещение на историческом месте, вероятно, не подозревают, что сейчас мутно-зеленые вялотекущие воды представляют собой, по большей части, бытовую и промышленную канализацию.

Древний Иордан представлял собой гораздо более полноводную и быструю реку, которую было сложно пересечь даже вплавь (кроме более мелких бродов). Относительно недавние времена помнят случаи, когда некоторых крестившихся в Иордане людей смывало потоком и уносило на несколько километров вниз по течению, прежде чем они могли пристать к берегу⁵⁵.

Любопытно заметить, что израильтяне под руководством Иисуса Навина переходили реку в период полноводья:

- И.Нав. 3:15-17 «...то, лишь только несущие ковчег вошли в Иордан, и ноги священников, несших ковчег, погрузились в воду Иордана – Иордан же выступает из всех берегов своих во все дни жатвы пшеницы, – вода, текущая сверху, остановилась и стала стеною на весьма большое расстояние, до города Адама, который подле Цартана; а текущая в море равнины, в море Соленое, ушла и иссякла. И народ переходил против Иерихона; священники же, несшие ковчег завета Господня, стояли на суше среди Иордана твердою ногою. Все сыны Израилевы переходили по суше, доколе весь народ не перешел чрез Иордан».

Низовья Иорданской долины в Писании иногда называются *Арава* (Втор. 1:7; 11:30; И.Нав. 11:16; 2 Цар. 4:7; 2:29), однако в настоящее время это название применяется только к долине, лежащей к югу от Мертвого моря. Температура воздуха в области Иорданской долины летом достигает 50 °С.

⁵⁵ Beitzel. *The Moody Bible Atlas*. С. 40.

Долина состоит из двух областей (по ширине):



- 1) *Гор* – араб. «впадина, расселина, долина» – основная территория долины, ее «пол». В современном иврите *а-Биха*.
- 2) *Зор* – араб. «чаща, заросли» – пойма реки, заливаемая водой в полноводье и покрытая густыми зарослями в остальное время, шириной 180–550 м. Пойма Иордана расположена в среднем на 30–45 м ниже «пола» долины (т. е. ниже *гóра*). Древнееврейское название – *гаон*. Характер растительности в этом участке напоминает джунгли. Раньше в *гаоне* водились львы (ср. Иер. 12:8, «лев в лесу»), которые иногда выходили из своего убежища и нападали на окрестные селения.



Фото. Иорданская долина. Зеленые заросли вдоль извивающегося русла реки – это и есть *зор (гаон)* Иордана.

- Иер. 49:19 «Вот, восходит он, как лев, от возвышения [*гаон*] Иордана на укрепленные жилища; но Я заставлю их поспешно уйти из [Идумеи], и кто избран, того поставлю над нею. Ибо кто подобен Мне? И кто потребует ответа от Меня? И какой пастырь противостанет Мне?» Более правильно было бы перевести «от поймы Иордана». На то же самое указывает глагол «восходит»: от возвышения обычно не восходят, а спускаются. Едом в этом стихе сравнивается со львом, который выходит из своего убежища, чтобы напасть на стада овец. Однако как пастух прогоняет льва, так Бог прогонит Едом обратно в их логово.
- Иер. 12:5 «Если ты с пешими бежал, и они утомили тебя, как же тебе состязаться с конями? И если в стране мирной ты был безопасен, то что будешь делать в наводнение [точнее: «в пойме», *гаон*] Иордана?» Пойма реки Иордан была настолько же небезопасным для человека местом, как

и джунгли Амазонки в настоящее время. Пророк говорит, что израильтяне чувствовали себя спокойно, подобно человеку, находящемуся на ровном месте в мирное время, однако в скором времени опасность их будет подстерегать со всех сторон – как человека, находящегося в зарослях Иордана.

Основные города Иорданской долины: Бет-Шан (Бефсан), Сокхоф (Суккот), Иерихон.

О *Бет-Шане* говорилось выше, в связи с долиной Харод, примыкающей к Изреельской долине.

Сокхоф – город, возникший на месте поселения Иакова.

- Название этого города означает «шатры» (евр. *суккот*). Это связано с эпизодом из жизни Иакова: «А Иаков двинулся в Сокхоф, и построил себе дом, и для скота своего сделал шалаши. От сего он нарек имя месту: Сокхоф» (Быт. 33:17).
- Когда израильтяне пришли завоевывать Землю Обетованную, этим городом владел Сигон, царь есевонский. «...И на долине Беф-Гарам и Беф-Нимра и Сокхоф и Цафон, остаток царства Сигона, царя есевонского; пределом его был Иордан до моря Хиннерефского за Иорданом к востоку. Вот удел сынов Гадовых по племенам их, города и села их» (И.Нав. 13:27-28).
- Во времена судей жители Сокхофа не поверили Гедону и были наказаны. «И пришел [Гедон] к жителям сокхофским, и сказал: вот Зевей и Салман, за которых вы посмеялись надо мною, говоря: разве рука Зевея и Салмана уже в твоей руке, чтобы нам давать хлеб утомившимся людям твоим? 16 И взял старейшин города и терновник пустынный и зубчатые молотильные доски и наказал ими жителей Сокхофа» (Суд. 8:15-16).

Иерихон – располагается на высоте 258 м ниже уровня моря (это самый низкий город на нашей планете) и считается одним из самых древних городов в мире⁵⁶. При раскопках этого города была обнаружена круглая башня, датируемая 3-м тысячелетием до н. э. – одно из самых древних архитектурных сооружений, известных на настоящее время. Этот город охранял доступ в Нагорную страну.

- Иерихон подвергался многочисленным нападениям и разрушениям еще до того, как его захватили израильтяне.
- С Иерихона началось завоевание Земли Обетованной. «И отправились сыны Израилевы, и остановились на равнинах Моава, при Иордане, против Иерихона» (Чис. 22:1).
- Этот город представлял собой очень маленькую крепость (всего около 1 км²), в которой укрывались жители во время осады. Большая часть людей жили, скорее всего, в прилегающей к крепости долине. Эту небольшую по диаметру крепость можно было обойти семь раз за один день. «В седьмой день встали рано, при появлении зари, и обошли таким же образом вокруг

⁵⁶ Murphy-O'Connor. *The Holy Land*. С. 288.

города семь раз; только в этот день обошли вокруг города семь раз» (И.Нав. 6:14, 19).

- Археологи обнаружили, что стена древнего города была каменная, а поверх каменной стены было продолжение из глиняных кирпичей. В связи с таким устройством, городская стена была очень высокой, и город казался неприступным. Однако то, что казалось силой, по Божьему провидению оказалось слабостью: при землетрясении глиняная часть стены упала под каменную стену, образовав естественную рампу, по которой нападавшие легко проникли в город.

Вот что сообщает о захвате израильтянами Иерихона хроника Иисуса Навина: «Народ воскликнул, и затрубили трубами. Как скоро услышал народ голос трубы, воскликнул народ громким голосом, и обрушилась стена города до своего основания [букв. *под себя*], и народ пошел в город, каждый с своей стороны, и взяли город» (И.Нав. 6:19). Непонятная для многих более ранних переводчиков фраза «под себя», скорее всего, означает, что верхняя часть стены (глиняная) упала к основанию нижней части стены (каменной). Обратите внимание, что нападавшие побежали на город «каждый со своей стороны». Многотысячное войско израильтян должно было образовать вокруг Иерихона довольно широкое кольцо. Это лишний раз доказывает, что стена не просто разрушилась с какой-то одной стороны, а перестала быть преградой со всех сторон одновременно.



Фото. Каменная стена Иерихона. Во времена Иисуса Навина ее продолжением служила, скорее всего, стена из глиняных кирпичей примерно такой же высоты. С обеих сторон (снаружи и изнутри) к стене прилегали различные постройки, скорее всего, тоже глиняных. В одной из таких построек жила Раав блудница (ср. И. Нав. 2:15: «И спустила она их по веревке через окно, ибо дом ее был в городской стене, и она жила в стене»). Постройка из глиняных кирпичей в правом нижнем углу фотографии напоминает о том, что многие дома пристраивались с обеих сторон к городским стенам.

- В Иерихонской долине и сейчас течет ручей, из которого черпают воду люди и который подпитывает находящийся рядом оазис. Когда-то воду в этом ручье очистил пророк Елисей. Ее пьют и по сей день. «И увидели его сыны пророков, которые в Иерихоне, издали, и сказали: “Опочил дух Илии на Елисею”. <...> И сказали жители того города Елисею: “Вот, положение этого города хорошо, как видит господин мой; но вода нехороша и земля бесплодна”. И сказал он: “Дайте мне новую чашу и положите туда соли”. И дали ему. И вышел он к истоку воды, и бросил туда соли, и сказал: “Так говорит Господь: ‘Я сделал воду сию здоровою, не будет от нее впредь ни смерти, ни бесплодия’ ”. И вода стала здоровою до сего дня, по слову Елисея, которое он сказал» (4 Цар. 2:15, 19-22).
- В конце VI в. до н. э. Иерихон стал административным центром персидской провинции. Сирийский генерал Бакцидес, воевавший во II в. до н. э. с Маккавеями, построил неподалеку от Иерихона несколько крепостей (на Джебель Курунтул, Нусейб эль-Авейшире и Кипросе).⁵⁷ Эти поселения впоследствии стали считаться районами города Иерихона.
- Со времен Александра Великого (336–323 гг. до н. э.) находившийся рядом со старой крепостью (Тель эс-Султан) оазис стал частной собственностью правящего сюзерена. Этот великолепный оазис Марк Антоний подарил Клеопатре. Ирод Великий поначалу арендовал оазис у Клеопатры, однако после совместного самоубийства Клеопатры и Марка Антония новый правитель римского мира Октавиан передал ему права на этот участок⁵⁸. Ирод проложил новые акведуки, построил роскошный зимний дворец, бассейн, ипподром («джентльменский набор» Ирода). Вокруг зимнего дворца, примерно в 2 км от старого города (Тель эс-Султана), сформировался новый муниципальный центр Иерихона. Любопытно заметить, что древнегреческий историк Страбон в начале I в. называет Иерихоном всю долину, по краям которой располагались несколько селений, включая старый Иерихон Иисуса Навина и новый Иерихон Ирода. Страбон пишет: «Иерихон представляет собой долину, окруженную гористой местностью и расположенную наподобие амфитеатра»⁵⁹.
- Скорее всего, начальник мытарей Закхей жил в муниципальном центре. Христос исцелил двух слепых по пути из древнего города в новый муниципальный центр, поэтому можно сказать и то, что Он «выходил» (Ев.

⁵⁷ Там же. С. 289.

⁵⁸ Там же. С. 290.

⁵⁹ Страбон. География (16.2.41). Цит. по: там же.

Матфея, Ев. Марка) из старого Иерихона, и то, что Он «входил» в новый Иерихон (Ев. Луки). (Более подробно об этом см. выше, во введении.) «Когда же подошел Он к Иерихону, один слепой сидел у дороги, прося милостыни, и, услышав, что мимо него проходит народ, спросил: “Что это такое?” Ему сказали, что Иисус Назорей идет. Тогда он закричал: “Иисус, Сын Давидов! Помилуй меня”» (Лук. 18:35-37).

- Иерихон пострадал от римской армии в 68–69 гг., когда Веспасиан прокладывал здесь дорогу к Иерусалиму и дожидался удобного для нападения времени. В Византийский период эта область была густо населена. После ухода крестоносцев вслед за их поражением в битве с Саладином (1187 г.) Иерихон остался незащищенным от набегов бедуинов и, как следствие, выродился в маленькую деревеньку.

Несколько уже известных нам регионов упоминаются во Второзаконии, перед самым началом завоевания земли. Однако, чтобы узнать эти регионы, нужно заглянуть в еврейский текст или хотя бы проверить все ключевые термины по симфонии Стронга. Любопытно, что регионы названы как раз в том порядке, в котором их предстояло завоевать Израилю: от южной части Иорданской долины («Арава», где находился Иерихон) через Иудейское нагорье («гора») и Шефелу («низкие места») до Негева («южного края») и берегов Средиземного моря.

- Втор. 1:6-8 «Господь, Бог наш, говорил нам в Хориве и сказал: “Полно вам жить на горе сей! Обратитесь, отправьтесь в путь и пойдите на гору аморреев и ко всем соседям их, на равнину [Арава], на гору, на низкие места [Шефела] и на южный край [Негев] и к берегам моря [Средиземного], в землю ханаанскую и к Ливану, даже до реки великой, реки Евфрата; вот, Я даю вам землю сию...”»

f. Мертвое море

Мертвое море не имеет выходов (т. е. не связано с другими морями или океаном). Вода уходит из этого моря только путем испарения, которое происходит весьма активно ввиду жаркого климата: температура воздуха в области Мертвого моря достигает 50 °С. Из-за интенсивного испарения над морем обычно висит паровая дымка, через которую часто бывает невиден даже противоположный берег. Впрочем, в ветреный день видимость хорошая.

Большая часть горных речушек и потоков, сливающихся в Мертвое море, проходя через азотисто-серные почвы, несут уже соленую воду. Плюс к тому, разломы коры на дне Мертвого моря позволяют химикатам (сере, бром, магний, калий, кальций, йод) проникать в воду. В связи со всем этим концентрация солей в этом море чрезвычайно высокая – от 26 до 35%. Для сравнения: средняя соленость мирового океана – 3,5%. Неудивительно, что библейское наименование этого водоема – *Йам а-Мелак*, т. е. Соленое море. В нем не водятся рыбы и не растут водоросли.



Фото. Вид на Мертвое море с высоты крепости Масады.

Однако пророк Иезекииль говорит, что для Мертвого моря еще есть надежда. Во время Тысячелетнего царства оно станет «живым». По-видимому, Бог уменьшит концентрацию солей до нормальных значений.

- Иез. 47:6-11 «И сказал мне: “Видел, сын человеческий?” – и повел меня обратно к берегу этого потока. И когда я пришел назад, и вот, на берегах потока много было деревьев по ту и другую сторону. И сказал мне: “Эта вода течет в восточную сторону земли, сойдет на равнину и войдет в море; и воды его сделаются здоровыми. И всякое живущее существо, пресмыкающееся там, где войдут две струи, будет живо; и рыбы будет весьма много, потому что войдет туда эта вода, и воды в море сделаются здоровыми, и, куда войдет этот поток, все будет живо там. И будут стоять подле него рыболовы от Ен-Гадди до Эглаима, будут закидывать сети. Рыба будет в своем виде и, как в большом море, рыбы будет весьма много. Болота его и лужи его, которые не сделаются здоровыми, будут оставлены для соли”».

Сейчас вокруг Мертвого моря выстроены химические заводы, добывающие соли (Израиль добывает около 600 000 тонн калия ежегодно). В древности в районе Мертвого моря помимо соли добывали битум – смолу, которая использовалась для кораблестроения и экспортировалась в Египет, где ее употребляли для бальзамирования умерших.



Каждый год Мертвое море мельчает примерно на один метр. Из-за этого оно сейчас поделено перемычкой (араб. *Лисон*, евр. *а-Лашон*) на две части.

Основные города/селения в районе Мертвого моря: Эн-Геди (Ен-Гадди), Масада, Кумран. Важная дорога, ведущая от Мертвого моря в область Иудейского нагорья, – путь (восхождение) Циц.

Эн-Геди – курортный город на берегу Мертвого моря. Великолепные ручьи/водопады, впадающие в море, много пещер. В этих местах Давид скрывался от Саула.

- 1 Цар. 24:1 «И вышел Давид оттуда и жил в безопасных местах [*мецадом* – букв. «крепости, укрытия»] Ен-Гадди».
- 1 Цар. 24:2-5 «Когда Саул возвратился от филистимлян, его известили, говоря: “Вот, Давид в пустыне Ен-Гадди”. И взял Саул три тысячи отборных мужей из всего Израиля и пошел искать Давида и людей его по горам, где живут серны. И пришел к загону овечьему, при дороге; там была пещера, и зашел туда Саул для нужды; Давид же и люди его сидели в глубине пещеры. И говорили Давиду люди его: “Вот день, о котором говорил тебе Господь: ‘Вот, Я предам врага твоего в руки твои, и сделаешь с ним, что тебе угодно’ ”. Давид встал и тихонько отрезал край от верхней одежды Саула».



Фото. Вид от ущелья Эн-Гедди на Мертвое море. Обратите внимание на обилие пещер на склонах гор, а также на пышную растительность, питаемую водами протекающих здесь ручьев и водопадов.

- Песн. 1:13 «Как кисть кипера, возлюбленный мой у меня в виноградниках енгедских».
- Многие псалмы Давида, в которых Бог сравнивается с неприступной крепостью, могли быть написаны в этот период, в районе Эн-Геди. Напр., Пс. 56:1-2 «Начальнику хора. Не погуби. Писание Давида, когда он убежал от Саула в пещеру. Помилуй меня, Боже, помилуй меня, ибо на Тебя уповает душа моя, и в тени крыл Твоих я укроюсь, доколе не пройдут беды». Пс. 141:1, 5: «Учение Давида. Молитва его, когда он был в пещере. <...> Я воззвал к Тебе, Господи, я сказал: “Ты прибежище мое и часть моя на земле живых”».

Путь Циц – горная дорога, ведущая от Эн-Геди через Фекою к Иерусалиму. Важный путь от Мертвого моря к Иудейскому нагорью.

- 2 Пар. 20:1-2, 15-16 «После сего Моавитяне и Аммонитяне, а с ними некоторые из страны Маонитской, пошли войною на Иосафата. И пришли, и донесли Иосафату, говоря: “Идет на тебя множество великое из-за моря, от Сирии, и вот они в Хацаон-Фамаре, то есть в Енгедди”. <...> ...И сказал [Иозиил]: “Слушайте, все Иудеи и жители Иерусалима и царь Иосафат! Так говорит Господь к вам: ‘Не бойтесь и не ужасайтесь множества сего великого, ибо не ваша война, а Божия. Завтра выступите против них: вот они всходят на возвышенность Циц, и вы найдете их на конце долины, пред пустынею Иеруилом’ ”».

Масада – неприступная крепость на вершине горы. *Мецуда* по-еврейски означает «крепость». Масада была построена первосвященником Ионафаном (161–143 гг. до н. э.), а затем реконструирована и улучшена Иродом Великим.

- Иосиф Флавий. Иудейская война (7.8.1): «После смерти Басса правление над Иудеей перешло к Флавию Сильве. Он нашел всю страну уже покоренной; только одна крепость упорно отстаивала свою независимость, и против нее он выдвинул теперь все силы, какие только мог собрать из окрестностей. Эта крепость была Масада. Ее занимали сикарии, во главе которых стоял знатный муж Элеазар, потомок Иуды, который, как мы выше упомянули, когда Квириний был послан цензором в Иудею, уговорил множество иудеев сопротивляться переписи».
- Хотя сама крепость Масада во времена Давида еще не была построена, подобные неприступные крепости на вершинах гор служат иллюстрацией и символом Божьей помощи во многих псалмах. Например, Пс. 17:3 «Господь – твердыня моя и прибежище [евр. *мецуда*] мое, Избавитель мой, Бог мой, – скала моя; на Него я уповаю; щит мой, рог спасения моего и убежище мое».



Фото. Гора, на вершине которой располагалась крепость Масада.

Отрывок из книги Иосифа Флавия «Иудейская война» (7.8.3–7.9.2), рассказывающий об устройстве и истории масадской крепости, а также о взятии ее римлянами:

Описание Масады

8.3. Скалистый утес значительного объема и огромной высоты окружают со всех сторон обрывистые пропасти непроницаемой глубины, недоступные ни для людей, ни для животных; только в двух местах, и то с трудом, можно приступить к утесу: одна из этих дорог [восходит] на востоке от Асфальтового озера, а другая, более проходима, – на западе. Первую, вследствие ее узкости и извилистости, называют Змеиной тропой. Она пробивается по выступам обрыва, часто возвращается назад, вытягивается опять немного в длину и еле достигает до цели. Идя по этой дороге, необходимо попеременно твердо упираться то одной, то другой ногой, ибо если поскользнуться, то гибель неизбежна, так как с обеих сторон зияют глубокие пропасти, способные навести страх и на неустрашимых людей. Пройдя по этой тропинке 30 стадий [ок. 6 км от Мертвого моря], достигают вершины, которая не заостряется в узкую верхушку, а, напротив, образует широкую поляну. Здесь первый построил крепость первосвященник Ионатан, назвавший ее Масадой. Впоследствии царь Ирод потратил много труда, чтобы привести ее в благоустроенный вид. Всю вершину на семи стадиях он обвел стеной, построенной из белого камня и имевшей двенадцать локтей высоты и восемь локтей ширины; на ней были возведены тридцать семь башен, каждая из которых достигала пятидесяти локтей высоты; с этих башен можно было проходить в жилые дома, пристроенные к внутренней стороне стены по всей ее длине. Всю же внутреннюю площадь, отличающуюся тучной и особенно рыхлой почвой, царь оставил для возделывания с той целью, чтобы на случай, когда привоз припасов извне сделается невозможным, гарнизон, доверивший свою участь крепости, не терпел бы нужды. У западного входа под стеной, окружавшей вершину, он воздвиг дворец с фасадом, обращенным на север, с чрезвычайно высокими и крепкими стенами и четырьмя башнями на углах, шестидесяти локтей высоты каждая. Внутренняя отделка комнат, галерей и бань была разнообразна и великолепна; каменные колонны были все цельные; стены и полы в комнатах были выложены мозаикой. Во всех жилых помещениях наверху, во дворце и перед стеной он приказал вырубить в скалах много больших цистерн, устроив их так, чтобы они могли давать такой же обильный запас воды, какой могут доставлять источники. Из дворца вел на самую верхушку утеса вырубленный в скале и невидимый снаружи ход, но и видимыми путями неприятель не так легко мог пользоваться: восточный – по самой природе своей, уже описанной нами, был непроходим; а западный путь царь на самом узком месте защитил большой башней, которая отстояла от крепости по меньшей мере на 1000 локтей и которую ни обойти, ни взять было нелегко. Вследствие всего этого даже мирным посетителям проход был крайне затруднителен. Так самой природой и искусственными сооружениями крепость была защищена против неприятельских нападений.

8.4. Еще более, чем все эти сооружения, достойны были удивления изобилие и долгая сохраняемость заготовленных внутри припасов. В крепости было сложено так много хлеба, что его могло хватить на долгое время, равно как и значительное количество вина и масла; было также и фиников и стручковых плодов в избытке. Когда Элеазар со своими сикариями хитростью овладел крепостью, он нашел все это в свежем виде, как будто оно только что было сложено, а между тем со времени заготовления этих припасов до завоевания римлянами прошло около столетия. Римляне также нашли остаток припасов неиспорченным. Причиной столь долгой сохраняемости следует, бесспорно, принять свойство воздуха, который вследствие высокого положения крепости свободен от всяких землянистых и нечистых примесей. Сверх всего найдено было нагроможденное там царем разного рода оружие на 10 000 человек, равно еще сырое железо, медь и олово. Эти широкие приготовления имели серьезные основания. Ирод, как говорят, приготовил эту крепость местом убежища лично для себя на случай опасности, угрожавшей ему с двух сторон, во-первых, со стороны иудейского народа, который мог свергнуть его и водворить на престол прежнюю династию; большая же и серьезнейшая

опасность угрожала со стороны египетской царицы Клеопатры. Последняя не скрывала своих отношений к Ироду и, напротив, беспрестанно приставала к Антонию с просьбой убить Ирода и подарить ей царство иудеев. И действительно, надо только удивляться, как Антоний, порабощенный, к несчастью своему, любовью к ней, не послушался ее требований, при всем том никто не мог ручаться, что он ей не поддаться. Вот какие опасения побудили Ирода укрепить Масаду. <...>

Осада крепости римлянами

8.5 . Когда римский полководец, как выше уже сообщалось, окружил всю местность снаружи обводной стеной и принял тщательные меры к тому, чтобы никто из гарнизона не мог бежать, он приступил к осаде, хотя для закладки валов найден был лишь один пригодный для этой цели пункт. За крепостью, господствовавшей над восходящей к дворцу и на вершину утеса западной дорогой, находилась скала с огромной площадью, далеко выступавшая вперед, но лежавшая на 300 локтей ниже Масады. Она называлась Левкой [лат. leuca = белая]. На эту скалу взошел Сильва и приказал своему войску занять ее и подвозить к ней землю. И вот усердными работами многочисленной армии сооружена была могущественная насыпь в 200 локтей высоты, но и этот вал оказался все еще недостаточно высоким и прочным, чтобы служить базисом для машин, а потому на нем воздвигнуто было из камней новое сооружение 50 локтей ширины и такой же высоты. Машины были той же конструкции, что и прежние, придуманные при осадах Веспасианом, а затем Титом; была также построена еще башня 60 локтей высоты, которая сверху донизу была обшита железом и из которой римляне метали камни и другие стрелы, отгонял со стены ее защитников и не позволяя им даже показываться из-за нее. Одновременно с тем Сильва приказал построить большой таран и с того же пункта беспрерывно потрясать эту стену. На разрушение последней едва ли можно было надеяться, ему же все-таки удалось пробить в ней брешь. Но сикарии поспешно выстроили другую стену, которая должна была противостоять машинам. Для того чтобы придать этой стене мягкость, которая могла бы ослаблять силу ударов, они придали ей следующее устройство; взяли длинные балки, плотно связали их концами и расположили двумя параллельными рядами друг от друга на расстоянии толщины стены, а промежуток между ними заполнили землей; для того же, чтобы при возвышении постройки земля не осыпалась, они соединили продольные балки поперечными. Это сооружение получило, таким образом, некоторое сходство с домом. Удары машин, вследствие упругости материала, ослаблялись, а от сотрясений здание оседало и делалось, напротив, еще прочнее. Когда Сильва это заметил, он решил, что огнем скорее можно будет взять стену: по его приказу солдаты начали бросать на нее массами горящие головни. И действительно, постройка, состоявшая большей частью из дерева, быстро зажглась и вследствие своей легкой доступности была охвачена пламенем до самого основания. В начале пожара дул северный ветер, который был опасным для римлян, так как он отгонял пламя от крепости и направлял его прямо им в лицо. Уже они потеряли почти все надежды на успех вследствие того, что вместе со стеной могли сгореть также и их машины. Но внезапно, как по божественному мановению, ветер переменял свое направление, обратился к югу и направил огонь против стены, которая горела уже сверху донизу. Римляне, обрадовавшиеся божественной помощи, озирались в лагерь, решив на следующий день напасть на врага. На ночь они усилили стражу, дабы никто не мог бежать из крепости.

Самоубийство сикариев

8.6 . Но Элезар и не думал о бегстве, да и никому другому он бы этого не позволил. Видя, что стена разрушена огнем, а никакого средства спасения или защиты придумать невозможно,

воспроизводя живо перед глазами, как римляне станут обращаться с ними, их женами и детьми, когда попадут к ним в руки, он решил, что все должны умереть. <...>

9.1. Обнимая с любовью своих жен, лаская своих детей и со слезами запечатлевая на их устах последние поцелуи, они исполняли над ними свое решение, как будто чужая рука ими повелевала. Их утешением в этих вынужденных убийствах была мысль о тех насилиях, которые ожидали их у неприятеля. И ни один не оказался слишком слабым для этого тяжелого дела - все убивали своих ближайших родственников одного за другим. Несчастные! Как ужасно должно было быть их положение, когда меньшим из зол казалось им убивать собственной рукой своих жен и детей! Не будучи в состоянии перенести ужас совершенного ими дела и сознавая, что они как бы провинятся перед убитыми, если переживут их хотя одно мгновение, они поспешно стащили все ценное в одно место, свалили в кучу, сожгли все это, а затем избрали по жребию из своей среды десять человек, которые должны были заколоть всех остальных. Расположившись возле своих жен и детей, охвативши руками их тела, каждый подставлял свое горло десятерым, исполнявшим ужасную обязанность. Когда последние без содрогания пронзили мечами всех, одного за другим, они с тем же условием метали жребий между собой: тот, кому выпал жребий, должен был убить всех девятерых, а в конце самого себя. Все, таким образом, верили друг другу, что каждый с одинаковым мужеством исполнит общее решение как над другом, так и над собой. И действительно, девять из оставшихся подставили свое горло десятому. Наконец оставшийся самым последним осмотрел еще кучи павших, чтобы убедиться, не остался ли при этом великом избиении кто-либо такой, которому нужна его рука, и найдя всех уже мертвыми, поджег дворец, твердой рукой вонзил в себя весь меч до рукояти и пал бок о бок возле своего семейства. Так умерли они с уверенностью, что не оставили ни одной души, которая могла бы попасть во власть римлянам. Однако одна старуха, равно и родственница Элезара, женщина, которая по своему уму и образованию превосходила большинство своего рода, вместе с пятью детьми спрятались в подземный водопроводный канал в то время, когда всех остальных увлекла мысль об избиении своих близких. Число убитых, включая и женщин, и детей, достигло 960. Это ужасное дело совершилось в 15-й день ксантика (Нисана) [2 мая 73 г. н. э. 15-е нисана – это первый день иудейской пасхи!].

Кумран – поселение, принадлежавшее иудейской религиозной общине, которую многие современные исследователи считают либо целиком ессеической⁶⁰, либо смешанной группой с заметным ессеическим влиянием⁶¹.

⁶⁰ Jodi Magness. *The Archaeology of Qumran and the Dead Sea Scrolls*. Grand Rapids, MI: Eerdmans, 2002. С. 40–43; Frederick J. Murphy. *Early Judaism: The Exile to the Time of Jesus*. Peabody, MA: Hendrickson Publishers, 2002. С. 173.

⁶¹ Michael O. Wise, Martin G. Abegg Jr. и Edward M. Cook. *The Dead Sea Scrolls: A New Translation*. New York, NY: Harper San-Francisco, 2005. С. 33–34.



Фото. Одна из пещер, в которых были найдены свитки. Это ближайшая к кумранскому поселению пещера №4.

- Иосиф Флавий (Иудейские древности 18.1.5; 13.5.9; Иудейская война 2.8.2–14) описывает три основные фракции иудеев: фарисеев, саддукеев и ессеев. Описание ессеев соответствует документам, найденным в Кумране.
- Римский историк и географ Плиний Старший (23–79 гг. н. э.) сообщает (*Натуральная история* 5.73), что ессеи жили на северо-западе Мертвого моря. Его описание их обычаев соответствует свидетельству Иосифа Флавия и археологическим находкам.
- Здесь найдены знаменитые кумранские свитки.

г. Арава

Пустыня, лежащая к югу от Мертвого моря и тянущаяся вплоть до залива Акаба.

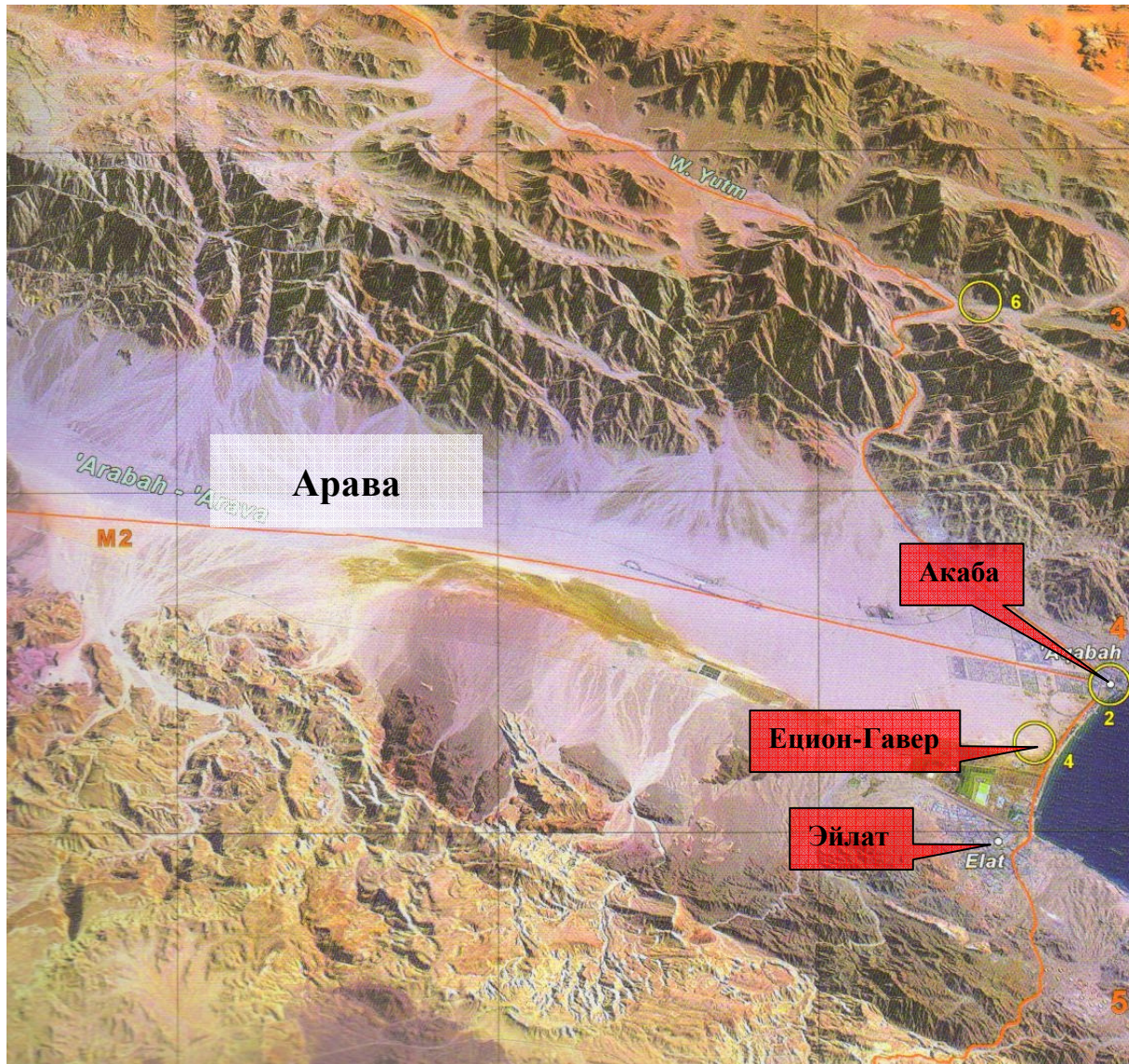


Фото. Арава и залив Акаба⁶².

h. Залив Акаба

Наиболее значимый для Израиля город на побережье Акабы – Ецион-Гавер (рядом с Эйлатом). Через этот город израильтяне проходили во время своего странствования из Египта.

⁶² Основа фотографии взята из *The Holy Land Satellite Atlas*. Т. 2. С. 193.

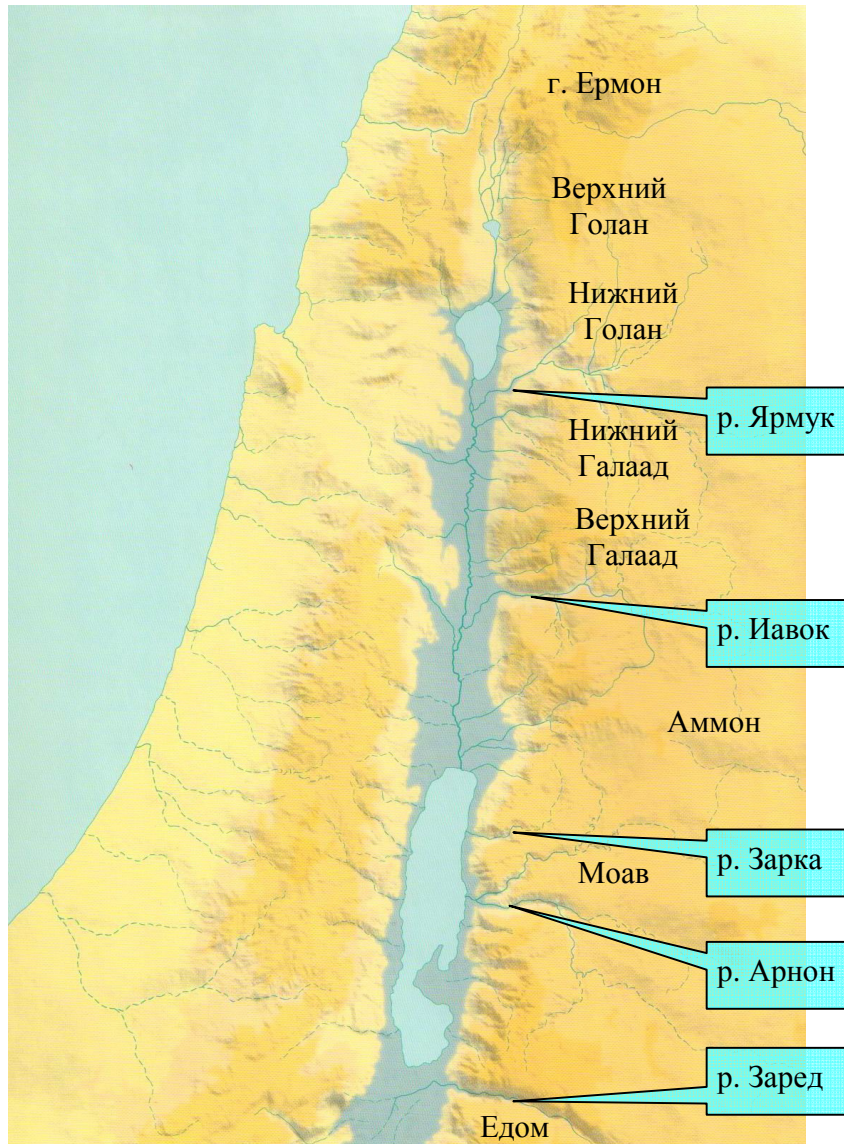


Фото. Залив Акаба недалеко от Эйлата. Вид от западного берега.

- Чис. 33:35-36 «И отправились из Аврона и расположились станом в Ецион-Гавере. И отправились из Ецион-Гавера и расположились станом в пустыне Син, она же Кадес».
- В этом городе (принадлежавшем, по-видимому, Едому) Соломон построил корабль. Ецион-Гавер служил Израилю выходом в Красное море. «Царь Соломон также сделал корабль в Ецион-Гавере, что при Елафе [Эйлате], на берегу Черного моря, в земле идумейской. И послал Хирам на корабле своих подданных корабельщиков, знающих море, с подданными Соломоновыми; и отправились они в Офир [в Саудовской Аравии], и взяли оттуда золота четыреста двадцать талантов, и привезли царю Соломону» (3 Цар. 9:26-28).
- Попытка иудейского царя Иосафата завести торговый флот на Красном море не увенчалась успехом. «Но после того вступил Иосафат, царь иудейский в общение с Охозиею, царем израильским, который поступал беззаконно, и соединился с ним, чтобы построить корабли для отправления в Фарсис; и построили они корабли в Ецион-Гавере. И изрек тогда Елиезер, сын Додавы из Мареши, пророчество на Иосафата, говоря: “Так как ты вступил в общение с Охозиею, то разрушил Господь дело твое”. – И разбились корабли, и не могли идти в Фарсис» (2 Пар. 20:35-37).

Тема 10. Заиорданское плато

Основные регионы Заиордания следующие:



а. Гора Ермон

- Будучи самой высокой горой на севере Израиля, Ермон был известен и у окружающих народов. «Сидоняне Ермон называют Сирионом [кольчуга?], а Аморреи называют его Сениром...» (Втор. 3:9).
- До израильского завоевания Ермоном владел Ог, царь Васанский: «...сопредельный ему Ог, царь Васанский, последний из Рефаимов, живший в Астарофе и в Едреи, владевший горою Ермоном и Салхою и всем Васаном, до предела Гессурского и Маахского, и половиною Галаада, до предела Сигона, царя Есевонского» (И. Нав. 12:4-5).

- Северные ветры приносили с заснеженных вершин Ермона прохладу и влажность. «...Как роса ермонская, сходящая на горы Сионские, ибо там заповедал Господь благословение и жизнь навеки» (Пс. 132:3).
- Скорее всего, на одной из вершин в низовьях Ермона произошло преображение Господне. Непосредственно перед этим Христос находится в пределах Кесарии Филипповой (Матф. 16:13), то есть как раз у подножия Ермона. Предание, согласно которому преображение произошло на горе Фавор, скорее всего, ошибочное. От Кесарии Филипповой до Фавора слишком большое расстояние. «По прошествии дней шести, взял Иисус Петра, Иакова и Иоанна, брата его, и возвел их на гору высокую одних, и преобразился пред ними: и просияло лице Его, как солнце, одежды же Его сделались белыми, как свет» (Матф. 17:1-2).



Фото. Хребет Ермон недалеко от средневековой крепости Нимруд. У подножья этих гор располагалась Кесария Филиппова.

в. Верхний и Нижний Голан (Васан)

Территория «по ту сторону» Иордана, к югу от горы Ермон.

- Непосредственно перед завоеванием Земли Обетованной израильтянами Васан принадлежал царю-гиганту по имени Ог. «И взяли мы в то время из руки двух царей Аморрейских землю сию, которая по эту сторону Иордана, от потока

Арнона до горы Ермона... 10 все города на равнине, весь Галаад и весь Васан до Салхи и Едреи, города царства Ога Васанского; 11 ибо только Ог, царь Васанский, оставался из Рефаимов. Вот, одр [кровать] его, одр железный, и теперь в Равве, у сынов Аммоновых: длина его девять локтей, а ширина его четыре локтя, локтей мужеских» (Втор. 3:8-11).

- В библейские времена Васан славился великолепными пастбищами. Васанские коровы считались самыми упитанными, а быки – самыми мощными. «Множество тельцов обступили меня; тучные васанские окружили меня...» (Пс. 21:13). «Слушайте слово сие, телицы васанские, которые на горе Самарийской, вы, притесняющие бедных, угнетающие нищих, говорящие господам своим: “Подавай, и мы будем пить!”» (Ам. 4:1).
- Также были известны раскидистые васанские дубы. «...И на все кедры ливанские, высокие и превозносящиеся, и на все дубы васанские...» (Ис. 2:13).

с. Нижний и Верхний Галаад

Горы «по ту сторону Иордана» между Галилейским озером и Мертвым морем.

- Название этому региону дал патриарх Иаков: «“Теперь заключим союз я и ты, и это будет свидетельством между мною и тобою”. И взял Иаков камень и поставил его памятником. И сказал Иаков родственникам своим: “Наберите камней”. Они взяли камни, и сделали холм, и ели там на холме. И назвал его Лаван: Иегар-Сагадуфа; а Иаков назвал его Галаадом. И сказал Лаван: “Сегодня этот холм между мною и тобою свидетель”. Посему и наречено ему имя: Галаад...» (Быт. 31:44-48).
- Судья Иаир был из Галаада. Его сыновья управляли 30 селениями в этой же области. «После него восстал Иаир из Галаада и был судьей Израиля двадцать два года. 4 У него было тридцать сыновей, ездивших на тридцати молодых ослах, и тридцать городов было у них; их до сего дня называют селениями Иаира, что в земле Галаадской» (Суд. 10:3-4).
- Отчаянный и неосторожный судья Иеффай также был галаадитянином. Он освободил Галаад от аммонитян (живших к юго-востоку от этой области), был поставлен начальником над Галаадом, но из-за неосторожной клятвы потерял свою дочь. Затем он допустил истребление сорока двух тысяч ефремлян (Суд. 12:6). «Аммонитяне собрались и расположились станом в Галааде; собрались также сыны Израилевы и стали станом в Массифе. Народ и князья галаадские сказали друг другу: кто начнет войну против аммонитян, тот будет начальником всех жителей галаадских. Иеффай галаадитянин был человек храбрый. Он был сын блудницы; от Галаада [внука Манассии] родился Иеффай» (Суд. 10:17–11:1).
- Нападение аммонитян на Иавис Галаадский спровоцировало войну, в которой Саул одержал убедительную победу и этим поначалу упрочил свое царство. «И пришел Наас аммонитянин и осадил Иавис Галаадский. И сказали все жители Иависа Наасу: “Заключи с нами союз, и мы будем служить тебе”. И сказал им Наас аммонитянин: “Я заключу с вами союз, но с тем, чтобы выколоть у каждого из вас правый глаз и тем положить бесчестие на всего Израиля”. <...> В следующий день Саул разделил народ на три отряда, и они проникли в средину стана во время утренней стражи и поразили аммонитян до дневного зноя;

оставшиеся рассеялись, так что не осталось из них двоих вместе» (1 Цар. 11:1-2, 11).

- После того как Саул был убит филистимлянами, жители Иависа Галаадского с риском для своей жизни выкрали его тело из Беф-Сана и похоронили его у себя. Царь Давид, узнав об этом, удостоил их почестей. «И услышали жители Иависа Галаадского о том, как поступили филистимляне с Саулом, и поднялись все люди сильные, и шли всю ночь, и взяли тело Саула и тела сыновей его со стены Беф-Сана, и пришли в Иавис, и сожгли их там; и взяли кости их, и погребли под дубом в Иависе, и постились семь дней» (1 Цар. 31:11-13).
- Галаад славился своим целебным бальзамом – смолой стираксовых деревьев, использовавшейся в медицинских целях. «И сели они есть хлеб, и, взглянув, увидели, вот, идет из Галаада караван измаильтян, и верблюды их несут стираксу, бальзам и ладан: идут они отвезти это в Египет» (Быт. 37:25). «Разве нет бальзама в Галааде? Разве нет там врача? Отчего же нет исцеления дочери народа моего?» (Иер. 8:22). «Пойди в Галаад и возьми бальзама, дева, дочь Египта; напрасно ты будешь умножать врачевства, нет для тебя исцеления» (Иер. 46:11).

d. Аммон

Потомки младшей дочери Лота (Быт. 19:38), жившие к востоку от Иордана и Мертвого моря, между вади Иавок и Арнон. Их столицей был город Равва, находившийся на территории современной Иордании.

- 2 Цар. 12:26 «Иоав воевал против Раввы Аммонитской и [почти] взял царственный город».
- До аммонитян на этой территории жил народ гигантского роста – рефаимы, о которых практически ничего не известно. Согласно некоторым преданиям, рефаимы были разбиты и уничтожены месопотамскими царями (ср. Быт. 14)⁶³. «...И приблизился к аммонитянам... и она считалась землею рефаимов; прежде жили на ней рефаимы; аммонитяне же называют их замзумимами; народ великий, многочисленный и высокий, как сыны Енаковы, и истребил их Господь пред лицом их, и изгнали они их и поселились на месте их» (Втор. 2:19-21).
- Последним из их потомков был царь Ог. «...Ибо только Ог, царь васанский, оставался из рефаимов. Вот, одр [кровать] его, одр железный, и теперь в Равве, у сынов Аммоновых: длина его девять локтей, а ширина его четыре локтя, локтей мужеских» (Втор. 3:11).
- За то, что аммонитяне поддержали моавитского царя Валака в попытке проклясть Израиль, они были отлучены от общества Господня. «В тот день читано было из книги Моисеевой вслух народа и найдено написанное в ней: аммонитянин и моавитянин не может войти в общество Божие во веки, потому что они не встретили сынов Израиля с хлебом и водою и наняли против него Валаама, чтобы проклясть его, но Бог наш обратил проклятие в благословение» (Неем. 13:1-2; ср. Втор. 23:3-4).

⁶³ Tyndale Bible Dictionary / Под ред. Walter A. Elwell и Philip Wesley Comfort. Wheaton, IL: Tyndale House Publishers, 2001. С. 37.

- В конце XII в. до Р. Х. аммонитяне пошли войной на Израиль и захватили Галаад. Затем они пересекли Иордан и напали на Иуду, Вениамина и Ефрема. Старейшины Израиля в отчаянии позвали на помощь Иеффая. Он нанес им сокрушительное поражение, которое сразу положило конец войне. «И воспылал гнев Господа на Израиля, и Он предал их в руки филистимлян и в руки аммонитян; они теснили и мучили сынов Израилевых с того года восемнадцать лет, всех сынов Израилевых по ту сторону Иордана в земле аморрейской, которая в Галааде. Наконец аммонитяне перешли Иордан, чтобы вести войну с Иудею и Вениамином и с домом Ефремовым. И весьма тесно было сынам Израиля» (Суд. 10:7-9). «И пришел Иеффай к аммонитянам – сразиться с ними, и предал их Господь в руки его; и поразил их поражением весьма великим, от Ароера до Минифа двадцать городов, и до Авель-Керамима, и смирились аммонитяне пред сынами Израилевыми» (Суд. 11:32-33).
- В конце XI в. до Р. Х. аммонитский царь Нахаш решил расширить границы своего царства за счет израильских поселений в Заиорданье. Около 1020 г. он начал военную кампанию и зашел со своими войсками достаточно далеко на север – до Иависа Галаадского. Он пообещал не убивать жителей, если те позволят ему выколоть каждому из них правый глаз. От этого ужасного унижения жителей Иависа спас царь Саул. «В следующий день Саул разделил народ на три отряда, и они проникли в середину стана во время утренней стражи и поразили аммонитян до дневного зноя; оставшиеся рассеялись, так что не осталось из них двоих вместе» (1 Цар. 11:11).
- Давид сделал аммонитян данниками, а затем послал войска к их столице – Равве. Осада продолжалась несколько месяцев, но затем Иоаву удалось сломить сопротивление защитников города. Давид, прибыв на место, довершил взятие Раввы. «Через год, в то время, когда выходят цари в походы, Давид послал Иоава и слуг своих с ним и всех израильтян; и они поразили аммонитян и осадили Равву; Давид же оставался в Иерусалиме» (2 Цар. 11:1). «И собрал Давид весь народ и пошел к Равве, и воевал против нее и взял ее. И взял Давид венец царя их с головы его, – а в нем было золота талант и драгоценный камень, – и возложил его Давид на свою голову, и добычи из города вынес очень много» (2 Цар. 12:29-30).
- Соломон брал в свой гарем аммонитянок и даже построил храм Молоху, главному божеству аммонитян. «И полюбил царь Соломон многих чужестранных женщин, кроме дочери фараоновой, моавитянок, аммонитянок, идумеянок, сидонянок, хеттеянок, из тех народов, о которых Господь сказал сынам Израилевым: “Не входите к ним, и они пусть не входят к вам, чтобы они не склонили сердца вашего к своим богам”; к ним прилепился Соломон любовью» (3 Цар. 11:1-2). «Тогда построил Соломон капище Хамосу, мерзости моавитской, на горе, которая пред [עַל-פְּנֵי] Иерусалимом, и Молоху, мерзости аммонитской» (3 Цар. 11:7). Говоря о сторонах света, древние авторы обычно подразумевали ориентацию на восток. Таким образом, фраза «пред Иерусалимом» означает «на востоке от Иерусалима». Как известно, к востоку от Иерусалима лежала гора Елеонская.
- В 593 г. до Р. Х. аммонитяне заключили с Иерусалимом, Едомом, Моавом, Тиром и Сидоном тайный союз против Вавилона. Навуходоносор подавил их восстание. Гнев вавилонского царя пал в первую очередь на Иудею и Финикию.

Однако позднее он захватил Равву и увел в плен многих аммонитян. «Так сказал мне Господь: “Сделай себе узы и ярмо и возложи их себе на выю; и пошли такие же к царю идумейскому, и к царю моавитскому, и к царю сыновей Аммоновых, и к царю Тира, и к царю Сидона, через послов, пришедших в Иерусалим к Седекии, царю иудейскому...”» (Иер. 27:2-3).

- В III в. до н. э. арабские племена уничтожили остатки аммонитской политической структуры, по сути, положив конец этому государству⁶⁴.

е. Моав

Моавитяне – потомки старшей дочери Лота (Быт. 19:37).

- По пути из Египта израильтяне обошли Моав стороной. Тем не менее, испугавшись их, моавитский царь Валак нанял месопотамского заклинателя Валаама, чтобы тот проклял их. За это моавитянам было запрещено входить в общество Господне. «Аммонитянин и моавитянин не может войти в общество Господне, и десятое поколение их не может войти в общество Господне во веки...» (Втор. 23:3).
- Племена Рувима и Гада, а также полплемени Манассии поселились на территории, ранее принадлежавшей аморрейскому царю Сигону. Границей между Израилем и Моавом стало вади Арнон. «...отправившись отсюда, остановились у той части Арнона в пустыне, которая течет вне пределов Аморрея, ибо Арнон граница Моава, между Моавом и Аморреем» (Чис. 21:13). «И отдал Моисей им, сынам Гадовым и сынам Рувимовым, и половине колена Манассии, сына Иосифова, царство Сигона, царя аморрейского, и царство Ога, царя васанского, землю с городами ее и окрестностями, – города земли во все стороны» (Чис. 32:33).
- В годы царствования Саула и Давида Моав и Израиль периодически воевали друг с другом. «И утвердил Саул свое царствование над Израилем, и воевал со всеми окрестными врагами своими, с Моавом и с аммонитянами, и с Едомом и с царями Совы и с филистимлянами, и везде, против кого ни обращался, имел успех» (1 Цар. 14:47). «И порастил [Давид] моавитян и смерил их веревкою, положив их на землю; и отмерил две веревки на умерщвление, а одну веревку на оставление в живых. И сделались моавитяне у Давида рабами, платящими дань» (2 Цар. 8:2).
- Соломон взял в свой гарем моавитянок и построил храм Хамосу, главному богу моавитян. «И полюбил царь Соломон многих чужестранных женщин, кроме дочери фараоновой, моавитянок, аммонитянок, идумеянок, сидонянок, хеттеянок, из тех народов, о которых Господь сказал сынам Израилевым: “Не входите к ним, и они пусть не входят к вам, чтобы они не склонили сердца вашего к своим богам”; к ним прилепился Соломон любовью» (3 Цар. 11:1-2). «Тогда построил Соломон капище Хамосу, мерзости моавитской, на горе, которая пред [עַל-פְּנֵי] Иерусалимом, и Молоху, мерзости аммонитской» (3 Цар. 11:7; ср. Чис. 21:29: «Горе тебе, Моав! Погиб ты, народ Хамоса!»).
- Вслед за разделением израильского царства в 930 г. до н. э. Моав приобрел независимость, однако через некоторое время цари Северного Царства Амврий и затем Ахав вновь взяли моавитян под контроль. Конфликт моавитян с «домом

⁶⁴ Там же. С. 38.

Амврия» описывает моавитский царь Меша, живший в IX в. Знаменитый «Моавитский камень» (стела Меши) показывает, что язык Моава очень близок к ветхозаветному ивриту⁶⁵.

- В начале VI в. до н. э. вавилонский царь Навуходоносор уничтожил царство моавитян. «Так говорит Господь Бог: “За то, что Моав и Сеир говорят: ‘Вот и дом Иудин, как все народы!’ , 9 за то, вот, Я, начиная от городов, от всех пограничных городов его, красоты земли, от Беф-Иешимофа, Ваалмеона и Кириафаима, открою бок Моава 10 для сынов востока и отдам его в наследие им, вместе с сынами Аммоновыми, чтобы сыны Аммона не упоминались более среди народов. 11 И над Моавом произведу суд, и узнают, что Я Господь”» (Иез. 25:8-11).

f. Едом

Царство, лежавшее в горах к югу от Моава. От моавитян его отделяло вади Заред, впадающее в Мертвое море.

- Идумеи были, главным образом, потомками Исава. «Вот родословие Исава, он же Едом» (Быт. 36:1).
- Направляясь из Египта в Землю Обетованную, израильтяне обошли Едом стороной, не причинив ему никакого вреда. «...Оттуда послал Израиль послов к царю едомскому сказать: “Позволь мне пройти землю твою”; но царь едомский не послушал; и к царю моавитскому он посылал, но и тот не согласился; посему Израиль оставался в Кадесе. 18 И пошел пустынею, и миновал землю едомскую и землю моавитскую, и, придя к восточному пределу земли моавитской, расположился станом за Арноном; но не входил в пределы моавитские, ибо Арнон есть предел Моава» (Суд. 11:17-18).
- Саул воевал с идумеями. «И утвердил Саул свое царствование над Израилем, и воевал со всеми окрестными врагами своими, с Моавом и с Аммонитянами, и с Едомом и с царями Сова и с Филистимлянами, и везде, против кого ни обращался, имел успех» (1 Цар. 14:47).
- Давид завоевал Едом и подчинил его Израилю. «И сделал Давид себе имя, возвращаясь с поражения восемнадцати тысяч сирийцев в долине Соленой. 14 И поставил он охранные войска в Идумее; во всей Идумее поставил охранные войска, и все идумеяне были рабами Давиду. И хранил Господь Давида везде, куда он ни ходил» (2 Цар. 8:13-14).
- Едомский царь Адер (Адад) стал одним из главных противников Израиля во времена Соломона. «И воздвиг Господь противника на Соломона, Адера Идумеянина, из царского идумейского рода» (3 Цар. 11:14).
- В период разделенного царства Иудея то завоевывала Едом, то теряла контроль над ним. Исполнились слова Исаака об Исаве: «...ты будешь жить мечом твоим и будешь служить брату твоему; будет же время, когда воспротивишься и свергнешь иго его с выи твоей» (Быт. 27:40).
- Впоследствии Едом был вассалом сначала Ассирии, потом Вавилона. Авдий порицал идумеян за то, что при завоевании Иудеи они не только не помогали им, но и воспользовались этой ситуацией для того, чтобы разграбить то, что осталось.

⁶⁵ Там же. С. 905.

Этот же пророк предсказал, что Едом будет захвачен южными соседями, так что от прежних потомков Исава ничего не останется. Полное уничтожение потомков Исава предсказывали и другие пророки. «[Пророчество об Едоме.] За притеснение брата твоего, Иакова, покроет тебя стыд и ты истреблен будешь навсегда. В тот день, когда ты стоял напротив, в тот день, когда чужие уводили войско его в плен и иноплеменники вошли в ворота его и бросали жребий о Иерусалиме, ты был как один из них».

- Иер. 49:10 «А Я донага оберу Исава, открою потаенные места его, и скраться он не может. Истреблено будет племя его, и братья его и соседи его; и не будет его» (Авд. 1:10-11).
- Со времени Персидской империи и вплоть до господства Рима территория древнего Едома входила в состав провинции Идумея. Начиная примерно с III в. до н. э. на этой территории господствовали набатеи. Потомки Исава были истреблены и исчезли как нация.

Территория Едома покрыта горами. В глубоких каньонах, прорезывающих горы, текут сезонные реки. Поселения располагались, в основном, в долинах.



Фото. Горные пейзажи Королевства Иордании, которое располагается на территории древнего Едома. Песчанник, основная горная порода данной местности, с течением времени на воздухе окисляется и приобретает красноватый оттенок. По Божьему провидению, прозвище Исава «Едом» (красный) преломилось по меньшей мере в трех ракурсах: (1) он был рыжеволосым или краснокожим (Быт. 25:25); (2) он продал первородство за чашку красного варева (Быт. 25:30); (3) он поселился на территории с красной почвой (Быт. 32:3).

Тема 11. Пути и способы передвижения

Читая на страницах Священного Писания о путешествиях, странствованиях и военных походах, многие люди не придадут должного значения путям и способам передвижения. К примеру, жители русских равнин могут представлять себе, что к любому городу можно подойти с любой стороны, что путешествовать удобнее всего летом и в светлое время суток, что самое удобное средство передвижения в древности – это лошадь. Однако все это не так.

I. Места прохождения дорог

В Прибрежной равнине рельеф местности достаточно гладкий, поэтому дороги могут идти по разным местам. В Шефеле дороги идут, в основном, по равнинам. В горах – по горным хребтам. В гористой местности Палестины дороги естественным образом возникают там, где легче пройти, поэтому даже сейчас большинство дорог проходят тем же самым курсом.

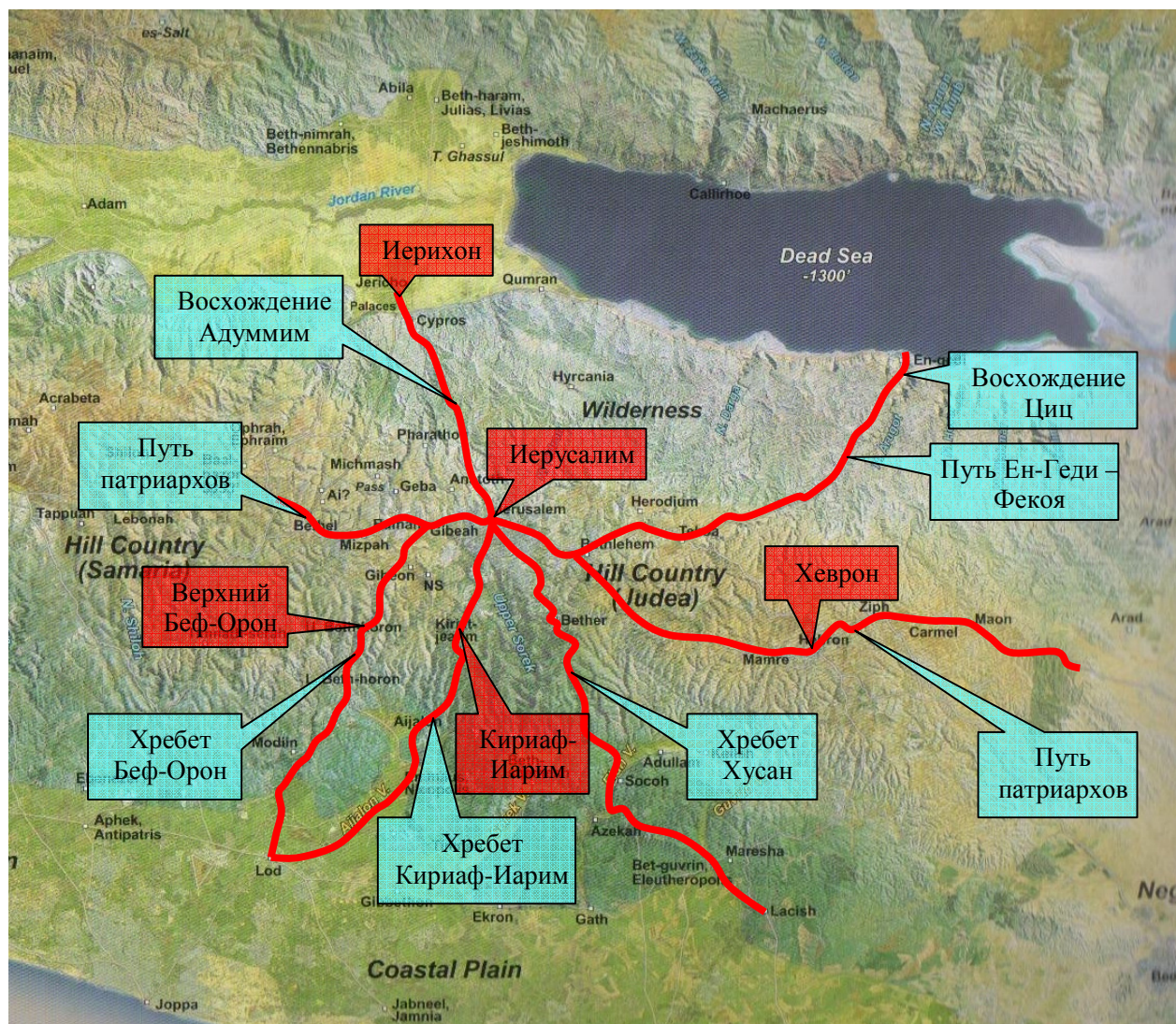
II. Ограниченность количества дорог

Из-за особенностей рельефа количество хороших дорог достаточно ограничено. Как правило, в любую равнину ведет несколько хорошо известных путей, на входах в которые стоят города-крепости. Если армия противника пройдет в долину, не взяв крепость, то она окажется запертой в окружении между несколькими укрепленными городами, и ее легко будет уничтожить. Поэтому любая военная стратегия включала в себя последовательное взятие укрепленных городов.

Точно так же, к любому городу ведет всего несколько путей, более или менее пригодных для прохождения армии. Это удобно рассмотреть на примере Иерусалима.

Количество путей, по которым армия могла бы подойти к Иерусалиму, ограничено. Ждать прихода вражеской армии – значит обрекать город на длительную и тяжелую осаду, а его жителей – на ужасы голода. Но чтобы нанести упреждающий удар по войскам противника, нужно знать, где они находятся. Если выбрать не тот путь, то можно и противника не найти, и город оставить совсем без защиты. С такой дилеммой столкнулся иудейский царь Иосафат, которого Господь избавил чудесным образом, подсказав через пророка, где именно находятся вражеские войска.

- 2 Пар. 20:1-2, 14-16 «После сего моавитяне и аммонитяне, а с ними некоторые из страны Маонитской, пошли войною на Иосафата. 2 И пришли, и донесли Иосафату, говоря: “Идет на тебя множество великое из-за моря, от Сирии, и вот они в Хацацон-Фамаре, то есть в Енгедди”. <...> 14 Тогда на Иозиила, сына Захарию, сына Ванеи, сына Иеиела, сына Матфании, левита из сынов Асафовых, сошел Дух Господень среди собрания 15 и сказал он: “Слушайте, все иудеи и жители Иерусалима и царь Иосафат! Так говорит Господь к вам: ‘Не бойтесь и не ужасайтесь множества сего великого, ибо не ваша война, а Божия. 16 Завтра выступите против них: вот они всходят на возвышенность Циц, и вы найдете их на конце долины, пред пустынею Иеруилом’ ”».



Самый удобный путь между Иерихоном и Иерусалимом – восхождение Адуммим. Если идти из Иерихона в Иерусалим, то у пешего человека дорога занимает около 9 часов, все время в гору. По этому пути неоднократно ходил Христос. На этот же путь Он ссылаясь в притче о добром самарянине:

- Лук. 10:30 «На это сказал Иисус: “Некоторый человек шел из Иерусалима в Иерихон и попался разбойникам, которые сняли с него одежду, изранили его и ушли, оставив его едва живым”».

III. Время передвижения

По-видимому, в летнее время удобнее всего было передвигаться ночью, а днем устраивать привал под прикрытием шатра или в тени деревьев. Путешествуя в ночное время, путник:

- избавлял себя от изнуряющей жары и палящего солнца;
- экономил воду, которая была в тех местах драгоценной;

- имел больше шансов избежать внимания разбойников.

Учитывая все эти преимущества, одиночные путники, скорее всего, чаще путешествовали ночью, хотя караваны нередко передвигались в дневное время⁶⁶. Возможно, необходимость ночных путешествий косвенно способствовала повсеместному распространению на Востоке культа луны⁶⁷.

IV. Способы передвижения

Два основных способа передвижения в библейские времена – пешком и на животных. Что касается животных, то преобладали ослы и верблюды.

Лучше всего с гористой местностью справляются ослы (а также их родственники: мулы и лошаки), поэтому они очень часто используются в нагорных территориях в качестве вьючных и верховых животных.

- Быт. 44:13 «И разодрали [братья Иосифа] одежды свои, и, возложив каждый на осла своего ношу, возвратились в город». – Ослы использовались для дальних путешествий.
- Быт. 49:14-15 «Иссахар осел крепкий, лежащий между протоками вод; и увидел он, что покой хорош, и что земля приятна: и преклонил плечи свои для ношения бремени и стал работать в уплату дани». – Ослы использовались для работы.
- 1 Цар. 25:20 «Когда же [Авигея], сидя на осле, спускалась по извилинам горы, вот, навстречу ей идет Давид и люди его, и она встретилась с ними». – Ослы использовались для передвижения по крутым и извилистым горным дорогам.

Для путешествий на дальние расстояния идеально подходят верблюды, которые обладают великолепной выносливостью, хорошо переносят жару и песчаные бури и могут выдерживать длительные периоды без воды.

- Быт. 24:10 «И взял раб из верблюдов господина своего [Авраама] десять верблюдов и пошел. В руках у него были также всякие сокровища господина его. Он встал и пошел в Месопотамию, в город Нахора...» – Верблюды использовались для дальних путешествий.
- Быт. 37:25 «И сели они есть хлеб, и, взглянув, увидели, вот, идет из Галаада караван измаильтян, и верблюды их несут стираксу, бальзам и ладан: идут они отвезти это в Египет». – Верблюды были основными животными, из которых формировались караваны.
- Суд. 7:12 «Маданитяне же и амаликитяне и все жители востока расположились на долине в таком множестве, как саранча; верблюдам их не было числа, много было их, как песку на берегу моря». – Жители пустынь предпочитали верблюдов.

Лошади хуже справляются как с труднопроходимой гористой местностью, так и с длительными переходами, поэтому в горных территориях их использовали меньше. Впрочем, в долинах они прекрасно проявляли свои скоростные и боевые качества.

⁶⁶ Beitzel. The Moody Atlas of Bible Lands. С. 65.

⁶⁷ Ср. там же.

- Втор. 20:1 «Когда ты выйдешь на войну против врага твоего и увидишь коней и колесницы и народа более, нежели у тебя, то не бойся их, ибо с тобою Господь Бог твой, Который вывел тебя из земли Египетской».

Различные письменные свидетельства показывают, что, путешествуя на животных, за один день человек преодолевал около 25–35 км. Караванные пути разделялись на отрезки, соответствующие длине одного перехода, на каждой станции путникам предоставлялась пища и вода. Однако везде и за все требовалось платить.

- Плиний Старший (I в. н. э.). Естественная история (12.64–65): «Томна располагается в 1487,5 милях от города Газа в Иудее на средиземноморском побережье. Определенная доля благовоний дается священникам и посланникам царя, но, кроме этого, что-то берут охранники и их помощники, и привратники, и слуги. Фактически, на всем пути они снова и снова платят: в одном месте за воду, в другом за корм для скота, плата за навьючивание груза на ночлегах, на всевозможных таможнях; так что, пока будет достигнуто побережье Средиземного моря, затраты вырастают до 688 динариев на одного верблюда, а там нужно опять платить – таможенникам нашей империи [Рима]. В результате, цена лучшего ладана составляет 6, второсортного – 5, и третьесортного – 3 динария за фунт»⁶⁸.

⁶⁸ Цит. по: Murphy-O'Connor. The Holy Land. С. 325.

Тема 12. Датировка израильской истории

I. В связи с Ассирией

а. Эпонимические списки

В древней Месопотамии не было одной стандартной системы летоисчисления вплоть до 311 г. до н. э., когда жители этого региона переняли Селевкидову систему⁶⁹. До этого существовали три подхода к датировке событий⁷⁰:

- 1) по годам правления царей, например: *в семнадцатый год Навуходоносора, царя вавилонского...*;
- 2) по ключевым событиям: каждый год связывался с каким-то запоминающимся событием, как-то: военная победа, восстание, постройка храма, выкапывание канала и т. д. (ср. Ам. 1:1, «...за два года перед землетрясением...»);
- 3) по известным людям: первый год правления царя получал имя самого царя, а остальные годы его правления получали имена каких-либо других государственных деятелей.

Последний подход был популярен в Ассирии; примеры такой практики восходят ко второму тысячелетию до н. э. «Именной год» называется по-ассирийски *лимму*, а в современном эллинизированном варианте – *эпоним* (от греч. *эпономадзо* – называть чьим-либо именем).

Эпонимические (*лимму*) списки позволяют проследить 264 последовательных года ассирийской истории⁷¹, начиная от 931 г. до н. э., а связь с ассирийскими царскими списками позволяет устанавливать даты в истории этой страны примерно до 1420 г. до н. э.⁷²

В списках *лимму* упоминается, что в год Бур-сагала (при царе Ашур-дане III) произошло полное солнечное затмение над Ниневией. Современные астрономы рассчитали, что это случилось 15 июня 763 г. до н. э.⁷³ Отталкиваясь от этой даты, легко восстановить все предыдущие и последующие даты в эпонимическом списке.

б. Салманасар III, битва при Каркаре и черный обелиск

Из документов ассирийского царя Салманасара III следует, что в 853 г. до н. э. он участвовал в битве против нескольких западных царей, включая Ахава. Имеется в виду битва при Каркаре, не упоминающаяся в Библии. Двенадцать

⁶⁹ Karen Rhea Nemet-Nejat. *Daily Life in Ancient Mesopotamia*. Peabody, MA: Hendrickson, 2002. С. 9.

⁷⁰ Там же.

⁷¹ Там же. С. 10.

⁷² Wolfram von Soden. *The Ancient Orient: An Introduction to the Study of the Ancient Near East*. Grand Rapids, MI: Eerdmans, 1994. С. 43.

⁷³ Paul Lawrence. *The IVP Atlas of Bible History* / Под ред. Alan Millard et al. Downers Grove, IL: IVP Academic, 2006. С. 79.

лет спустя (841 г. до н. э.) Салманасар III организовал новый поход на запад и завоевал нескольких царей, в том числе только что вступившего на престол Ииуя. Огромный обелиск из черного мрамора запечатлел Ииуя кланяющимся перед Салманасаром.

Сопоставив эту информацию с библейским повествованием о царях, правивших между Ахавом и Ииуем, можно определить, что последним годом правления Ахава был 853 (он умер в битве при Рамофе Галаадском, через короткое время после Каркарского сражения). Отсюда легко посчитать, что Ахав вступил на престол в 874 г. до Р. Х.

II. В связи с библейским текстом

Ведя от этой даты обратный отсчет по 3-й и 4-й Книгам царств, можно посчитать, что разделение Израильского царства на Северное и Южное произошло в 931 г. до Р. Х. Поскольку Соломон царствовал 40 лет, его правление началось в 971 до Р. Х.

Существенную информацию для библейской хронологии дает 3 Царств 6:1. Во-первых, Соломон начал строить храм в четвертый год своего правления (966 г. до Р. Х.). Но, что еще более важно, строительство началось через 480 лет после Исхода. Нижеследующая таблица опирается на эти временные вехи.

Хронология Ветхого Завета в обратном порядке – от Соломона до рождения Авраама:

События	Дата	Промежуток до следующей даты	Ссылка на ВЗ
Четвертый год правления Соломона	966 до Р.Х.	+480 лет до исхода	3 Царств 6:1
Исход	1446 до Р.Х.	+430 лет до того, как Иаков пришел в Египет	Исход 12:40-41
Прибытие Иакова в Египет	1876 до Р.Х.	+130 лет до рождения Иакова	Бытие 47:9
Рождение Иакова	2006 до Р.Х.	+ 60 лет до рождения Исаака	Бытие 25:26
Рождение Исаака	2066 до Р.Х.	+ 25 лет до того, как Авраам пришел в Ханаан	Бытие 21:5
Прибытие Авраама в Ханаан	2091 до Р.Х.	+ 75 лет до рождения Авраама	Бытие 12:4
Рождение Авраама	2166 до Р.Х.		

Тема 13. Историческая периодизация

В археологической и исторической литературе широко используется система хронологической периодизации для Ближнего Востока вообще и Палестины, в частности. Основой для этой периодизации послужила номенклатура, предложенная в 1819 г. Чарльзом Дж. Томсенем (Charles J. Thomsen), который выделял *каменный век*, *бронзовый век* и *железный век*. Эта классификация составлялась без учета библейских сведений, однако знакомство с ней важно для того, чтобы понимать, что пишут археологи и историки⁷⁴. В то же время необходимо учитывать, что некоторые ученые пользуются классификацией, основанной на культурно-исторических периодах (напр., «ханаанский период», «период израильского заселения» и т. п.).

Название периода	Даты
Неолит	8500–4300
Докерамический I	8500–7500
Докерамический II	7500–6000
Керамический I	6000–5000
Керамический II	5000–4300
Халколит (Меднокаменный век)	4300–3300
Ранний бронзовый век	3300–2300
Ранний бронзовый I	3300–3050
Ранний бронзовый II–III	3050–2300
Средний бронзовый век	2300–1550
Средний бронзовый I	2300–2000
Средний бронзовый IIa	2000–1800/1750
Средний бронзовый IIb	1800/1750–1550
Поздний бронзовый век	1550–1200
Поздний бронзовый I	1550–1400
Поздний бронзовый IIa-b	1400–1200
Железный век	1200–332
Железный Ia	1200–1150
Железный Ib	1150–1000
Железный IIa	1000–925
Железный IIb	925–720
Железный IIc	720–586
Железный III (вавилонский и персидский периоды)	586–332
Эллинистический период	332–37
Эллинистический I	332–152
Эллинистический II (хасмонейский)	152–37
Римский период	37 д. н. э.–324 н. э.
Ранний римский	37 д. н. э.–70 н. э.
Средний римский	70 н. э.–180 н. э.
Поздний римский	180 н. э.–324 н. э.
Византийский период	324–638
Ранний арабский период	638–1099
Период крестоносцев	1099–1291
Поздний арабский период	1291–1516

⁷⁴ Dr. Dennis Swanson. Physical Geography of Israel Syllabus. TMS, 2007.

Оттоманский период	1516–1917
Британский мандат	1917–1948
Современный Израиль	1948–

Тема 14. Археология

«Археология» значит «наука о началах». Она изучает следы жизнедеятельности древних людей, воссоздавая картину их быта. Археология заключается не только в обнаружении, но – что важнее всего – в исследовании, извлечении материала, классификации и интерпретации полученных данных. Библейская археология изучает жизнь людей, которые упоминаются в Священном Писании. Ее цель – реконструировать обстановку того времени, чтобы ее легче было понять современному человеку. Кроме того, археология во многих случаях позволяет дать обоснованный ответ скептикам.

- Хетты (Быт. 15:20; 25:9 и др.)

Хетты именуется среди прочих народностей, населявших Ханаан, причем занимают среди них выдающееся положение (2 Цар. 7:6; 2 Пар. 1:17). Поскольку они не упоминаются в других источниках, многие предполагали, что библейские авторы придумали некую мифическую народность, перепутали их с ассирийцами или, по крайней мере, наделили их гораздо большим влиянием, чем это было на самом деле. Археологами следы хеттской цивилизации впервые были обнаружены лишь в 1876 г. Английский ученый по имени Сэйс обратил внимание на рисунки в г. Хамат (Сирия), подобные символическому письму, вырезанному на камнях в Турции. Сопоставив их с упоминавшимися в египетских текстах «хета», а самое главное, с библейскими хеттеями, он обнаружил, что хетты не только существовали в те времена на Ближнем Востоке, но и представляли собой одну из самых могущественных империй в 1750–1200 гг. до Р. Х. Хетты состояли в союзе с египетским фараоном Рамсесом II и первыми изобрели колесницы.

- Саргон II (Ис. 20:1)

Исаия (20:1) говорит об ассирийском царе по имени Саргон, жившем, со слов пророка, в VIII в. до Р. Х. Однако в ассирийских источниках он нигде не упоминался. Отсюда критики делали вывод, что Исаия, мягко говоря, пользовался неверной исторической информацией. В середине XIX столетия археолог Пол Эмиль Ботта начал раскопки в окрестностях Ниневии. Не обнаружив за шесть недель ничего существенного, он чрезвычайно обрадовался, когда местные жители поведали ему, что в 22 километрах оттуда видели камни с вырезанными на них рисунками. С 1843 по 1845 гг. Ботта продолжал раскопки, и неглубоко под поверхностью обнаружили стены великолепного дворца, выложенные каменными табличками с многочисленными рисунками и клинописными текстами, говорящими о Саргоне Великом⁷⁵.

- Валтасар (Дан. 5:12, 22)

Некогда одной из самых проблематичных фигур в библейской истории был Валтасар. Имя его не встречается нигде, кроме Книги пророка Даниила. Классические (небиблейские) источники обходили молчанием правление Валтасара. Даже иудейский историк Иосиф Флавий в «Иудейских древностях» ошибочно называет Валтасаром

⁷⁵ Alan Millard. *Treasures from Bible Times*. Oxford: Lion Publishing, 1985. С. 18–19.

Набонеда: «...Валтасару, которого вавилоняне именовали Набонанделом...»⁷⁶ Это побудило известного немецкого богослова Фердинанда Хитцига написать в своем комментарии к книге Даниила в 1850 г., что Валтасар – плод авторского воображения.

В 1854 г. Британским музеем были организованы раскопки на юге Ирака, где обнаружили несколько глиняных цилиндров, исписанных вавилонским письмом (около 60 строк). Когда эти надписи были переведены, оказалось, что это молитва о благополучии царя Набонеда и его старшего сына. Цилиндры не только подсказали, что обнаруженное место некогда представляло собой храм города Ура, отстроенного Набонедом, но и ясно назвали имя старшего сына царя – Валтасар⁷⁷.

Метод археологии складывается из следующих этапов:

I. Поиск места раскопок.

Тель (холм) – природное возвышение, на котором не видны никакие следы древних построек. *Кирбет* – возвышение со следами древних построек.

Чаще всего место расположения древнего поселения было не случайным. Поселения обычно возникали там, где были:

a) Источник воды.

Из всех холмов в районе Иерусалима для древнего поселения был избран южно-центральный (см. ниже в теме «Иерусалим сквозь века»), потому что там был постоянный источник воды – поток Гихон.

b) Торговые пути.

Фирца была неудобна в качестве столицы для Северного Царства, потому что была далеко от основных дорог.

c) Защитные факторы: возвышенная местность, скалы, естественные преграды⁷⁸.

Сделав первой столицей Северного Царства Сихем, Иеровоам вскоре перенес ее в другое место, потому что Сихем был открыт для атаки с запада и востока.

d) Культовые места: храм, исторический жертвенник, место, где, по преданию, являлись боги или происходили чудеса.

Наглядный пример – Мекка, не обладающая никакими естественными преимуществами, кроме того, что это культовое место.

Из всех стран мира Израиль – самая хорошо изученная в археологическом отношении (на втором месте находится Египет). И тем не менее, лишь 5% всех

⁷⁶ Josephus. *Josephus with an English Translation*. Т. 10. С. 231–233.

⁷⁷ Millard. *Treasures from Bible Times*. С. 139–140.

⁷⁸ John D. Currid. *Doing Archaeology in the Land of the Bible: A Basic Guide*. Grand Rapids, MI: Baker, 1999. С.

поселений в Израиле были раскопаны, из них всего в 20% проведены более-менее тщательные раскопки, и лишь о паре мест можно сказать, что они были раскопаны полностью⁷⁹.

II. Идентификация места раскопок

Нередко археологам удается обнаружить поселение, точная идентификация которого затруднительна.

- Эммаус: Латрун (ранняя традиция), Абу Гош (традиция крестоносцев) или Кубейба (поздняя традиция)?
- Вифсаида: два возможных места
- Кана Галилейская: два возможных места
- Некоторые поселения остаются без имени, ожидая идентификации

III. Процесс раскопок

1. Исследование местности⁸⁰

- a) Составление карты местности
- b) Сэмплирование – выборочное исследование наиболее показательных структур для предварительного анализа.
- c) Палеоэкология – изучение остатков растительной и животной жизни на месте раскопок.
- d) Фотограмметрия – измерение размеров объектов при помощи фотографии.

2. Раскопки сайта. В настоящее время применяется сочетание архитектурного и стратиграфического методов раскопок⁸¹.

Раскопки ведутся, как правило, по сезонам. Первый полевой сезон имеет целью установить хронологию заселения данного места от первого поселения до последнего покинутого здесь города⁸². Поскольку с течением времени культура города могла меняться, в разных слоях можно найти разную культурно-бытовую картину. Вычленение слоев заселения называется **стратиграфией**. Некоторые холмы имеют до 22-х культурных слоев поселений, каждый из которых относится к определенному историческому промежутку⁸³.

Чтобы определить хронологию заселения, выбирают одну сторону холма и намечают три точки: одну наверху и две по флангам, после чего в каждом секторе прокладываются штольни⁸⁴. Это исследование позволяет определить, какие поселения находились в данных слоях, и произвести их предварительную

⁷⁹ Dennis Swanson. Неопубликованные лекции по исторической географии Израиля. Семинария «Мастерс». Весна 2007.

⁸⁰ Currid. *Doing Archaeology in the Land of the Bible*. С. 49–51.

⁸¹ Там же. С. 70.

⁸² Роберт Т. Бойд. Курганы, гробницы, сокровища : Иллюстрированное введение в библейскую археологию. Körtal, West Germany : Свет на Востоке, 1991. С. 47.

⁸³ Там же. С. 58.

⁸⁴ Там же. С. 47.

датировку. В следующий сезон деятельность переносится на верхнюю точку холма, и начинается внимательное и осторожное изучение каждого отдельно взятого слоя⁸⁵.

При раскопках особое внимание обращают на следующие находки:

а) Керамика

Самые частые находки в местах древних поселений, обычно выделяются в особую группу. «Камень крошится, металл ржавеет, дерево истлевает, стекло превращается в пыль. Только керамика остается жить в веках»⁸⁶.

Горшечные изделия могут использоваться для датировки слоев. Англичанин Флиндерс Петри (известный египтолог) в 1900 г. составил «периодическую схему» археологической керамики, которая с небольшими поправками используется по сей день. В каждом периоде горшечные изделия отличались по многим признакам:

- качество глины (наличие примесей),
- обжиг,
- форма сосуда (вытянутая, сплюснутая; плоское, закругленное или острое дно),
- толщина стенок на разрезе (равномерно толстые, равномерно тонкие, толстые снизу и тонкие вверху),
- формы краев (ровный, загнутый внутрь, выгнутый наружу, со сливом),
- форма и количество ручек,
- обработка поверхности (глазурирование, полировка),
- окраска (без окраски, окраска разных цветов),
- орнамент,
- лепка,
- наличие носика и т. п.

Оценка керамики, преобладающей в том или ином слое, позволяет датировать этот слой с точностью до 50–100 лет. Также необходимо учитывать, что керамика отличалась не только в разные периоды, но и у разных народов/культур в один и тот же период.

Керамические фрагменты складываются в корзины и промываются. Коробки с керамикой маркируются определенным образом. Затем фрагменты осматривает специалист и, если они оказываются ценными, из них реконструируют целые сосуды. Все находки тщательно документируются.

б) Артефакты – любые другие находки, кроме горшечных изделий.

⁸⁵ Там же.

⁸⁶ Там же. С. 70.

Многие находки оказываются полезными для датировки: монеты, фрагменты с надписями и т. п.

- c) Фундаментальные постройки – монументы, храмы, дворцы, жилые дома, мильные столбы на дорогах.
- d) Могилы и другие захоронения

Дают очень много информации для понимания древней культуры: особенности питания, распространенные болезни (в частности, болезни опорно-двигательного аппарата), развитие медицины (например, состояние переломов), верования, связанные с загробной жизнью.

3. Описание и каталогизация находок.

Археология – наука необратимая, так как снесенный культурный слой восстановить уже невозможно. Поэтому местонахождение, взаимное расположение и внешний вид всех находок тщательно документируются.

- Фотография
- Карандашные зарисовки (цифровые фотографии могут не получиться или случайно погибнуть!)

4. Интерпретация находок. На этом этапе пути консерваторов и либералов обычно расходятся. По отношению к интерпретации археологических данных можно выделить следующие позиции:

- a) Сторонники непогрешимости Писания – если археологические данные противоречат тексту, быть может, мы неверно истолковали эти данные?
- b) Максималисты – текст в общем и целом достоверен, однако, в принципе, в нем возможны ошибки. Разумеется, какие-то авторы считают, что в тексте большее количество ошибок, какие-то – меньше (ориентировочно, ~10–30%). Пожалуй, большинство евангельских ученых (при современном состоянии евангельского движения) стоят на позициях максимализма.
- c) Минималисты – если археологические данные противоречат тексту, скорее всего, текст ошибочен. Библия – один из многих религиозных документов, отражающих убеждения некой группы людей. Если ее свидетельство и совпадает с научными данными, то скорее по счастливой случайности. У Библии другие задачи. Однако мы должны учитывать текст Писания, потому что в нем могли сохраниться зерна исторических фактов.
- d) Радикальные минималисты – Библия представляет собой религиозную пропаганду чистой воды. В ней практически нет фактических данных. Противоречия между Библией и научными данными – обычное дело, они вполне ожидаемы.

Доказывает ли отсутствие археологических свидетельств, что в Писание закралась ошибка? Никоим образом! Возможности археологии ограничены⁸⁷. Из всех гипотетически возможных следов жизнедеятельности человека археологам доступна лишь малая часть.

1. Сохранившаяся часть (1/10 от всех возможных свидетельств)

Естественные факторы – эрозия и гниение

Факторы со стороны человека – умышленные и неумышленные

2. Обнаруженная часть (6/10 от сохранившейся части)

В большинстве областей света обнаруживаются ранее не известные места для археологических раскопок. До 30% раскопок ведутся на новых участках.

3. Раскопанная часть (1/50 от обнаруженной части)

Обычно лишь небольшой процент (1–2%) участков подвергается раскопкам. Чаще всего это связано с недостатком ресурсов или с тем, что участок в настоящий момент заселен.

4. Обследованная часть (1/10 от раскопанной части)

Учитывая значительные размеры некоторых участков, лишь небольшой процент обнаруженных мест удастся исследовать.

Например, в 1928 г. в раскопках Хацора участвовала необычно большая группа из 30 археологов и более ста помощников. Раскопки велись два года, и лишь 1/400 участка была обработана (около 200 акров). При тех же темпах работы на обследование всего участка ушло бы 800 лет.

5. Опубликованная часть (1/2 от обследованной части)

Из-за того что клинопись и другие древние виды письменности могут расшифровывать очень немногие ученые, от нахождения текстов до их публикации нередко проходит довольно долгое время.

- Список вавилонских царей, найденный сотрудниками Британского музея в 1880-е, был опубликован лишь в 1954 г.
- Из 25 000 клинописных документов, обнаруженных в Мари, опубликовано только 2 800.
- На настоящий момент известно около 500 000 клинописных документов, но опубликовано из них только 10%.

⁸⁷ Нижеследующий материал приводится по: Edwin Yamauchi. *The Stones and the Scriptures: An Introduction to Biblical Archaeology*. Grand Rapids, MI: Baker, 1972. С. 146–157.

Таким образом, мы располагаем, в лучшем случае, лишь 6/100 000 всех возможных археологических свидетельств. «При столь ограниченном и, в общем-то, случайном фактическом материале отрицательные суждения всегда опасны. Утверждения типа “в бронзовом веке этот участок был незаселен”, “в железном веке человек здесь не жил” или “в Палестине не было оседлых жителей в первой половине среднего бронзового века”, должны приниматься с известной долей условности, поскольку основаны на ограниченном фактическом материале»⁸⁸.

Отсутствие доказательств не есть доказательство отсутствия!

⁸⁸ Lapp. *Biblical Archaeology and History*. С. 84. Цит. по: Yamauchi. *The Stones and the Scriptures*. С. 153–154.

Тема 15. Политические регионы времен НЗ



Карта. Палестина в эпоху Христа⁸⁹.

Новозаветные области в Израиле:

1. Галилея,
2. Самария,
3. Иудея,
4. Идумея,

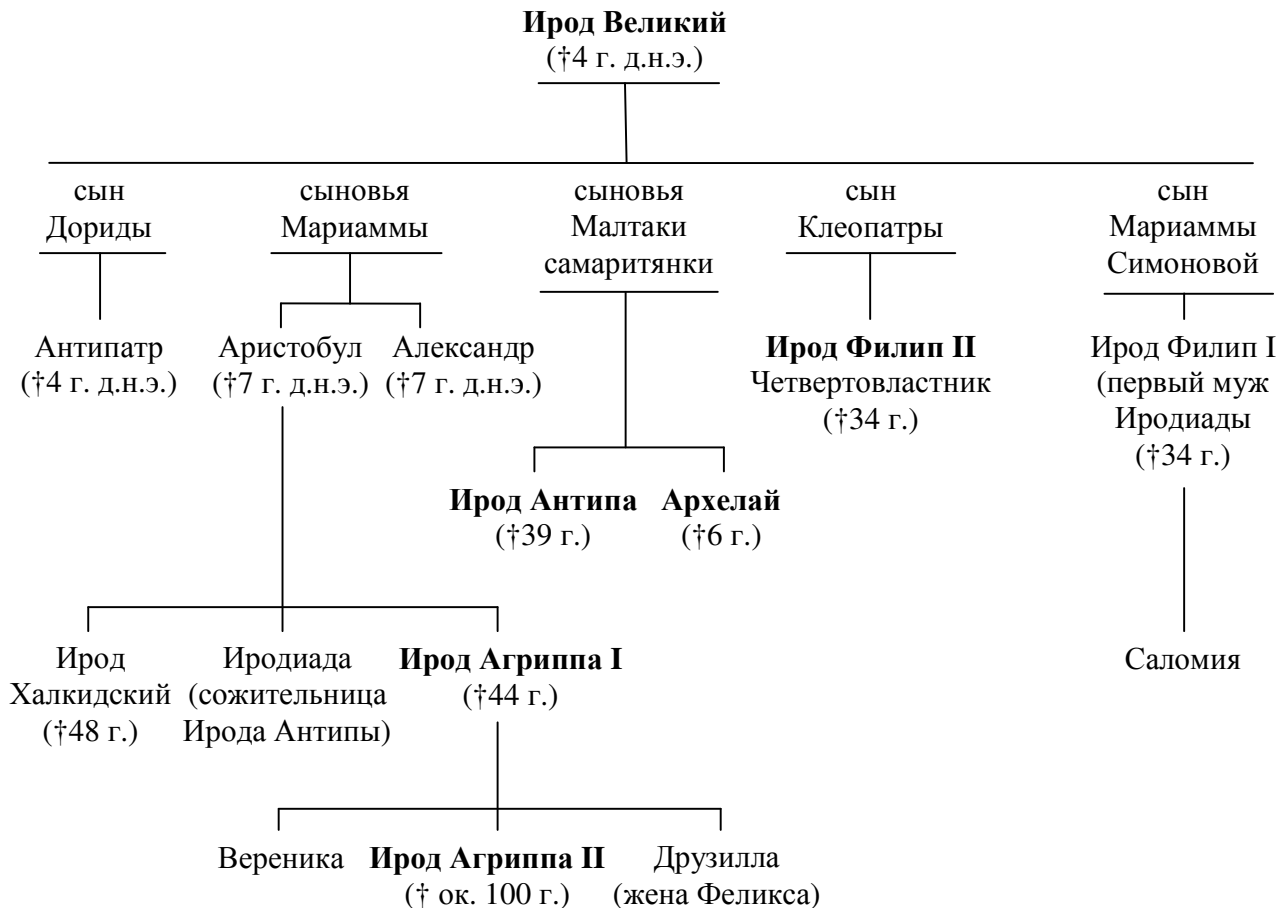
⁸⁹ Даули. *Библейский атлас*. С. 69.

5. Перея,
6. Голан (Гавланитида),
7. Трахонитида,
8. Десятиградие (Декаполис): Дион, Гиппос, Скифополис (Бет-Шан), Гадара, Рафана, Филадельфия, Гераса, Пелла, Дамаск, Каната.

Тема 16. Ирод Великий и его династия

Ирод – это родовое имя нескольких римских правителей, бывших царями или управлявших отдельными провинциями в новозаветные времена.

Иродова династия⁹⁰ (правители, упоминающиеся в НЗ, выделены жирным шрифтом):



В Новом Завете упоминаются следующие правители из династии Иродов:

1. Ирод царь в Матфея 2:1 и др., убивший младенцев в Вифлееме в попытке уничтожить родившегося Христа, – *Ирод Великий*.
2. Архелай в Матфея 2:22 – *Архелай*, сын Ирода Великого.
3. Ирод четвертовластник в Луки 3:1, 19 и др., убивший Иоанна Крестителя, – *Ирод Антипа*, сын Ирода Великого;
4. Филипп в Луки 3:1 – *Ирод Филип II*;
5. Ирод в Деяниях 12:1, убивший апостола Иакова и арестовавший Петра, – *Ирод Агриппа I*, внук Ирода Великого;

⁹⁰ Nelson's Complete Book of Bible Maps and Charts : Old and New Testaments. Nashville, TN: Nelson, 1996.

6. Царь Агриппа в Деяниях 25:13, слушавший Павла и отправивший его в Рим, – *Ирод Агриппа II*, правнук Ирода Великого.

Отрывки из книги Иосифа Флавия «Иудейские древности», иллюстрирующие характер и достижения Ирода Великого:

- 15.8.1: «Таким образом Ирод все более и более уклонялся от соблюдения древних установлений и обычаев и введением иноземных начинаний подтачивал издревле сложившийся и нерушимый строй жизни. Так как все то, что раньше поддерживало в народной массе прежнее благочестие, теперь подвергалось презрению, то мы в результате от этого немало пострадали в позднейшее время. Во-первых, он ввел в честь Цезаря через каждые пять лет повторявшиеся общественные игры и построил в самом Иерусалиме театр, равно как на равнине огромный амфитеатр, роскошь которых бросалась всем в глаза, но которые отнюдь не соответствовали мировоззрению иудеев, ибо иудеи были непривычны к такого рода зрелищам. Празднование этих игр он производил с большою торжественностью, приглашая с этою целью зрителей из соседних стран и собирая весь иудейский народ из них. Также и борцы и всякие другие участники в состязаниях приглашались со всех концов земли, и они являлись в надежде на призы и на славу победы, причем тут участвовали крупнейшие корифеи своего дела. Ирод назначал выдающиеся призы не только участникам в гимнастических состязаниях, но также и знатокам музыки и танцев и тем побуждал лучшие силы вступать в состязания. Равным образом он назначал также большие призы квадригам [экипажам из четырех лошадей], парным экипажам и одиночкам; одним словом, все, что где бы то ни было выдавалось роскошью и блеском, он старался превзойти еще большею красотою».
- 15.8.5: «У него в городе имелось два укрепленных пункта, а именно дворец, в котором он сам жил, и храмовая крепость, названная Антониєю и сооруженная им. Теперь он задумал возвести для ограждения себя от народа третью крепость, а именно в Самарии, которую он назвал Себастою. Итак, он решил укрепить это место, находившееся на расстоянии одного дня пути от Иерусалима и представлявшее то удобство, что оно могло служить отличным средством для обуздания не только города, но и всей страны. Для ограждения себя от всенародного восстания Ирод приступил к перестройке города, носившего название Стратоновой Башни и теперь прозванного Иродом Цезареею [Кесария Приморская]. На широкой равнине он воздвиг укрепление и поместил в нем отряд всадников, выбранный для того по жребию; в Галилее он построил Гаву, в Перее Есевон. Ирод воздвиг все эти крепости в разных местностях, постоянно заботясь о том, чтобы укрепить и обезопасить свое положение, и стараясь держать в своих руках весь народ, чтобы он менее думал о возмущении...»
- 15.8.5: «Отдельные части города [Самарии, переименованной Иродом в Себасту] также были им постоянно украшаемы, причем это вызывалось соображениями личной безопасности, стремлением воспользоваться крепкими стенами для обращения всего города в огромную крепость, а также желанием оставить после себя достойный памятник своего вкуса и человеколюбия».
- 15.10.3: «...выданные Агриппой Ироду связанными жалобщики не подверглись никакому наказанию, ибо Ирод отпустил их, не причинив им ни малейшего зла. Вообще насколько Ирод был неумолим по отношению к своим собственным подданным, настолько же великодушно он прощал проступки чужеземцев».

- 15.10.3: «Вообще царь имел во всем большую удачу, а именно, два правителя огромного римского государства, Цезарь и Агриппа [зять императора Августа], относились к нему с таким расположением: Цезарь после Агриппы любил больше всего Ирода, Агриппа же отводил Ироду в своем сердце второе место после Цезаря».
- 16.5.1: «Говорят даже, будто Цезарь и Агриппа неоднократно заявляли, что страна Ирода слишком мала для его великодушия и что он достоин быть царем всей Сирии и Египта».
- 15.10.4: «В это же время он освободил подданных своих от взноса третьей части податей, под предлогом, чтобы люди оправались от неурожая, а на самом деле с целью вернуть себе утраченное расположение сограждан».
- 16.5.3: «Родосцам он на собственные средства отстроил пифийский храм [1298] и дал им много талантов серебра на снаряжение флота; жителям Никополя, основанного императором вблизи Акция, он помог соорудить большинство их общественных зданий; антиохийцам, жителям крупнейшего сирийского центра, он украсил двумя рядами портиков ту широкую улицу, которая пересекает весь город, и велел всю занимаемую городом площадь вымостить шлифованными плитами для большего украшения города и удобства жителей; олимпийским играм, по безденежью утратившим свою прежнюю славу, он даровал прежнее их значение и почет тем, что назначил им денежную субсидию и путем жертвоприношений и прочими подарками сделал их вновь популярными. Благодаря своей щедрости он был навеки записан элидцами в число почетных строителей игр».
- 16.5.4: «Если же, с другой стороны, обратить внимание на насилия и несправедливости, которые он совершал относительно своих подчиненных и ближайших родственников, и вспомнить о жестокости и неумолимости его характера, то придется склониться к убеждению, что Ирод являлся чудовищем, чуждым всякой мягкости. Вследствие этого некоторые полагают, что он страдал внутренним разладом и всегда боролся сам с собою. Я, впрочем, с этим не согласен и думаю, что обе указанные черты его характера имеют одну общую причину. Так как он был честолюбив и совершенно подчинялся этой страсти, то он предавался порывам великодушной щедрости, лишь бы у него была надежда сейчас же снискать себе славу или впоследствии увековечить себя; благодаря, однако, непосильным при этом денежным затратам ему поневоле приходилось быть жестоким к своим подданным. Все то, что он изобильно тратил на одних, приходилось насильно отнимать у других».
- Убил брата своей жены Мариаммы, молодого первосвященника Аристубула (15.3.3). Также убил Гиркана (деда своей жены), нескольких жен и сыновей по подозрениям в заговоре. Ходила поговорка, что безопасней быть свиньей Ирода, чем сыном Ирода.

Тема 17. Иерусалим сквозь века

В разные века Иерусалим занимал разную территорию. Чтобы понять особенности его местоположения и развития, нужно знать о географии этой местности. В районе древнего Иерусалима было несколько холмов, разделенных долинами.

Холмы Иерусалима:

1. Западный – в настоящее время называется «горой Сион». Такое наименование восходит к Иосифу Флавию, который полагал, что дворец Давида находился на Западном холме, напротив храма (ср. Иудейские войны. Книга 5, гл. 4 [1]).
2. Центральный – в ветхозаветные времена назывался «горой Сион». Этот холм складывается из двух частей:
 - a. Южно-центральный – на нем располагался ханаанский Иевус, позднее ставший городом Давида. Сейчас его так и называют – «город Давида».
 - b. Северно-центральный – здесь был построен Иерусалимский храм. Современное название – «Храмовая гора».
3. Восточный – гора Елеонская (от греч. ἔλαιος, маслина), или Масличная. Зах. 14:4 «И станут ноги Его в тот день на горе Елеонской, которая перед лицом Иерусалима к востоку...»

Долины Иерусалима:

1. Кедронская
 - 2 Цар. 15:23 «И весь народ переходил, и царь перешел поток Кедрон; и пошел весь народ по дороге к пустыне».
 - 4 Цар. 23:6 «...и вынес [царь Иосия] Астарту из дома Господня за Иерусалим к потoku Кедрону, и сжег ее у потока Кедрона, и истер ее в прах, и бросил прах ее на кладбище общенародное».
2. Сынов Енномовых – по-еврейски בְּנֵי־הַחִנּוֹם (ge бен-хинном) или בְּנֵי־הַחִנּוֹם (ge бене хинном), позднее просто הַחִנּוֹם (ge хинном), то есть «Геенном» → «Геенна».
 - И.Нав. 15:8 «...отсюда предел идет вверх к долине сына Енномова с южной стороны Иевуса, который [есть] Иерусалим...»
 - 2 Пар. 28:3 «...и он [царь Ахаз] совершал курения на долине сынов Еннома, и проводил сыновей своих через огонь, подражая мерзостям народов, которых изгнал Господь пред лицом сынов Израилевых».
 - 4 Цар. 23:10 «И осквернил он [царь Иосия] Тофет, что на долине сыновей Еннома, чтобы никто не проводил сына своего и дочери своей чрез огонь Молоху...»

- Иер. 7:31 «...[иудеи] устроили высоты Тофета в долине сыновей Енномовых, чтобы сжигать сыновей своих и дочерей своих в огне...»
- Матф. 5:29 «...лучше для тебя, чтобы погиб один из членов твоих, а не все тело твое было ввержено в геенну».

3. Тиропеонская (от греч. τυρός + ποιέω) – долина Сыроделов.

Иосиф Флавий пишет: «Долина, называемая Тиропеоном, о которой мы сказали, что она отделяла Верхний город от Нижнего, простирается от Силоама, каковым мы называем пресный и обильный водой источник. Снаружи оба холма города были окружены глубокими обрывами и вследствие своих крутых спусков нигде с обеих сторон не доступны» (Иудейские войны. Книга 5. Гл. 4 [1]).




Фото. Модель ветхозаветного Иерусалима.

Стоит отметить, что с наименованием «гора Сион» существует некоторая путаница. В настоящее время так называют западный холм, однако в Писании название «Сион» связывается с местоположением города Давидова и храма:

- 2 Цар. 5:7 «Но Давид взял крепость Сион: это – город Давидов».
- Пс. 19:3 «Да пошлет тебе помощь из святилища и с Сиона да подкрепит тебя».

Однако нужно учесть, что в еврейском языке слово **ציון** («гора») обычно относится не к отдельно взятой вершине, а ко всему хребту, то есть комплексу гор. Таким образом, события, случившиеся на храмовой горе, в городе Давида или на Голгофе (располагавшейся, скорее всего, на западном холме), для древнего обозревателя происходили, в принципе, в одном и том же месте – на «горе Сион». В связи с этим понятие «горы Сион» приобретает особую значимость для библейского богословия:

- Здесь Аврам собирался принести в жертву своего сына Исаака, который был потом чудесным образом искуплен жертвенным овном (ср. Быт. 22).
- Много веков спустя здесь был построен Иерусалимский храм, где постоянно совершались жертвоприношения, включая жертвы в великий День искупления (Лев. 16).
- Молясь в Гефсиманском саду у подножия горы Елеонской, Христос созерцал то место, на котором Аврам занес нож над своим сыном. Потом Он и Сам был здесь принесен в жертву.

Основные вехи в развитии Иерусалима представлены на следующей схеме:

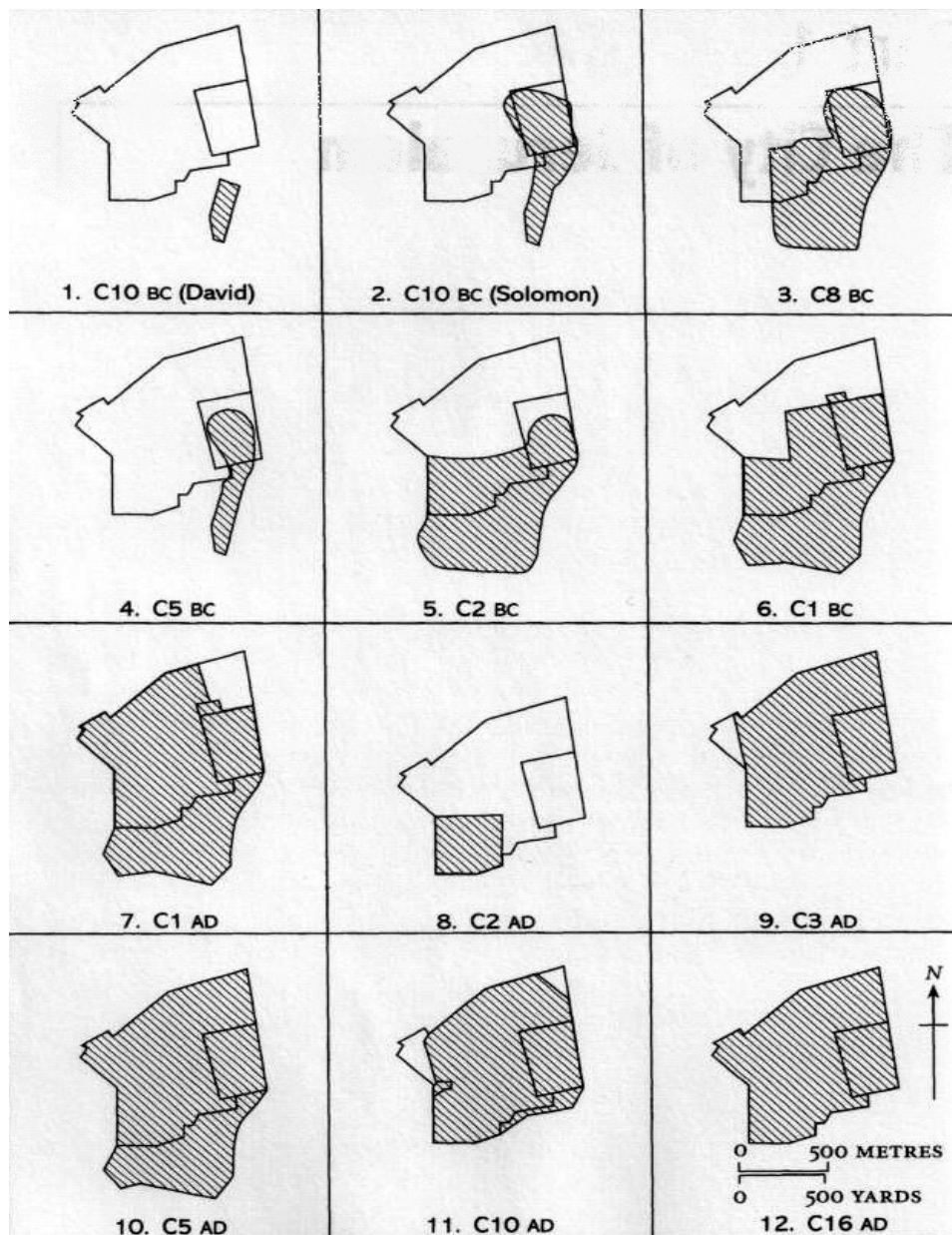


Схема «Территория Иерусалима в разные исторические периоды»⁹¹.

Пояснения к схеме⁹² (номера списка соответствуют номерам на схеме):

1. X в. до н. э. – город Давида, отобран его войсками у иевусеев.

На этом месте город существовал уже во времена патриархов. Из этого города навстречу Аврааму вышел Мелхиседек, «царь Салима» (Быт. 14:18). Их встреча произошла, скорее всего, в Кедронской долине севернее южно-центрального холма. Вполне возможно, напротив местоположения будущего храма.



⁹¹ Murphy-O'Connor. *The Holy Land*. С. 10.

⁹² Ср. там же. С. 11–13.

Фото. Город Давида (юго-восточный холм)⁹³. На этой фотографии 80-х годов хорошо видна форма холма, на котором располагался иевусейский Иерусалим. Более поздняя современная застройка сильно затрудняет восприятие географических особенностей этой местности.

2. X в. до н. э. – после реформ Соломона город разросся на север, в сторону храмовой горы.

Поскольку храм по проекту был шире материнской скалы, Соломону пришлось несколько расширить гору.



Фото. Модель, демонстрирующая соотношение размеров первоначальной храмовой горы с размерами храма времен Соломона.

3. VIII в. до н. э. – размеры города после реформ Езекии, включавших строительство новой городской стены. Именно этот город захватил и разрушил Навуходоносор.

⁹³ Beitzel. *The Moody Atlas of Bible Lands*. С. 157.



Фото. Остатки «широкой стены» Езекии, обнаруженные в старом городе Иерусалима.

- 2 Пар. 32:5 «И ободрился [Езекия], и восстановил всю обрушившуюся стену, и поднял ее до башни, и извне построил другую стену, и укрепил Милло в городе Давидовом, и наготовил множество оружия и щитов».
4. V в. до н. э. – территория Иерусалима по возвращении из вавилонского плена и восстановления стен при Неемии.
 5. II в. до н. э. – после маккавейского восстания, в годы правления хасмонейской династии, Иерусалим вновь обрел независимость и стал расти, сначала на запад.
 6. I в. до н. э. – хасмонейский период, дальнейший рост города на север.
 7. I в. н. э. – около 40 г. Ирод Агриппа I построил «третью стену» на севере, включив таким образом в зону укреплений новые поселения города.
 - Иосиф Флавий: «Этой третьей стеной Агриппа обвел возникшую новую часть города, оставшуюся прежде совсем незащищенной; ибо вследствие прироста населения город все больше распространялся за стены...» (Иудейская война. Книга 5. Гл. 4 [2]).
 - «Над стеной возвышались башни двадцати локтей ширины и двадцати локтей высоты каждая, четырехугольные и, как сама стена, массивные. По прочности сложения и красоте камней они не уступали храмовым сооружениям. На этих

двадцатилетних массивах находились великолепные покои, а над ними – еще помещения верхнего яруса; для дождевой воды там построено было весьма много цистерн с широкими лестницами, ведущими к каждой в отдельности. Таких башен третья стена имела девяносто; расстояние между каждыми двумя башнями измерялось двумястами локтей. На средней стене были размещены четырнадцать башен, а на древней – шестьдесят» (Иудейская война. Книга 5. Гл. 4 [3]).



Фото. Модель Иерусалима I в. в Иерусалимском музее. На переднем плане фотографии – «третья стена» Ирода Агриппы, идущая от цитадели и охватывающая северную часть города. В левом верхнем углу видна заброшенная каменоломня Голгофа, которая до 40-го года (и, соответственно, во время распятия Христа) находилась за пределами городской стены. От крепости Антония к Голгофе вела прямая дорога, оканчивающаяся небольшими воротами в стене.

8. Конец I в.–II в. – римский император Тит, захватив Иерусалим в 70 г., повелел разрушить все сооружения, кроме трех наиболее крепких башен и части городской стены, которые должны были напоминать будущим поколениям о величии его военного подвига.
 - Иосиф Флавий сообщает: «Когда Тит вступил в город; он дивился его могучим укреплениям, в особенности же тем трем башням, которые тираны в своем безумии покинули. Рассматривая вышину массивного сооружения, чудовищную величину каждого камня и тщательность сочленения их, он воскликнул: “Мы боролись, покровительствуемые Богом; только он мог оттолкнуть иудеев от таких крепостей, ибо что значили бы человеческие руки или машины против таких башен?” В этом роде он еще долго беседовал со своими друзьями. Пленников, брошенных тиранами в крепости, он выпустил на свободу; остальную часть города он разрушил, стены срыл,

но те башни он оставил нетронутыми, в память покровительствовавшего ему счастья, которое предало в его руки и непобедимое»⁹⁴.



Фото. Улица, проходившая вдоль западной стены храма в I веке. Справа – стена храма, слева – остатки торговых ларьков, в которых продавались пища и предметы, необходимые для жертвоприношения в храме. По центру фотографии находятся огромные камни, которые римляне сбрасывали сверху, ломая стену храма. На тротуаре видны следы разрушения, вызванные падением этих камней с большой высоты.

Разрушение было довершено императором Адрианом после иудейского восстания 135 г. н. э. Разрушив Иерусалим до основания, он построил на его месте новый город и назвал его Элия Капитолина. В этом городе стены стояли только вокруг военного лагеря Десятого легиона.

9. III в. – строительство новой стены вокруг целого города стало необходимым только тогда, когда Десятый легион покинул эти края в конце III в.
10. V в. – когда христианство стало официальной религией Римской империи, у большей части населения проснулся интерес к Иерусалиму, и город получил новую жизнь. В V в. императрица Евдокия приказала воздвигнуть стены вокруг старого города и христианских святынь на северо-западной горе (совр. Сион).
11. X в. – размеры города при мусульманском правителе Фатимиде калифе эль-Азизе (975–996). До этого Иерусалим мирно покорился калифу Омару в 637 г., перейдя во владение магометан.

⁹⁴ Иосиф Флавий. Иудейская война (7.9.1).

12. XVI в. – современные очертания Иерусалима. Нынешние стены были построены османским султаном Сулейманом I Кануни (Великолепным) (1520–1566).



Фото. Вид на старый город с горы Елеонской.

Современный город делится на четыре квартала: христианский, мусульманский, иудейский и армянский.



Тема 18. Некоторые достопримечательности Иерусалима, значимые для библейской географии

1. Мусульманский квартал

а. Храмовая гора

На этом месте раньше располагался Иерусалимский храм. В настоящее время здесь находятся мусульманские святыни, самые известные из которых – мечети Аль-Акса и Купол Скалы.



Фото. Примерно такую площадь занимали когда-то сооружения храма. На данной фотографии в правом верхнем углу – мечеть «Купол Скалы» с золотистым куполом (ее иногда называют также мечетью Омара). Она была построена в 691 г. над камнем, который считается в исламе святым святым, местом обитания Бога и центром сотворенного мира. Мечеть содержит обширные надписи, направленные против христианского богословия.

Вслед за ней (левее) – маленькая мечеть гексагональной формы с серым куполом, называемая «Куполом цепи». Она была построена в VI–VII вв. и считается самым ранним мусульманским зданием на храмовой горе. Ее местоположение отмечает точный геометрический центр храмовой горы.

Еще левее вдалеке виден серый купол мечети Аль-Акса (араб. «дальняя»), построенной в 705 г. Она получила свое название из-за предания о том, как Мухаммед ночью был перенесен из Мекки в Иерусалим, где он побывал в

«отдаленной» мечети, и считается третьей по значимости святыней в исламе. Иерусалимский храм должен был находиться примерно в центре храмовой горы (однако не Иродова периода, а более раннего). Скорее всего, он располагался примерно на месте мечети Омара.

b. Раскопки у западной стены храма

Поскольку вся территория, прилегающая к храмовой горе с западной стороны, застроена современными зданиями, раскопки возможны только под землей в длинном тоннеле.



c. Раскопки у южной стены храма

Раскопки у южной стены храма обнаруживают большое количество зданий разных периодов. Помимо всего прочего, здесь были найдены около пятидесяти *микваот* –купален для ритуального омовения. Скорее всего, именно в этих купальнях апостолы крестили 3000 новообращенных в день Пятидесятницы.



Фото. Раскопки у южной стены храма.

d. Восточная стена храма

Пожалуй, наиболее заметная и значимая с точки зрения библейской истории деталь восточной стены – это так называемые золотые ворота. Через них слава Божья покинула храм перед вавилонским нашествием (Иез. 10:19). Через них Христос вошел в храм за неделю до распятия во исполнение мессианского пророчества Захарии (9:9). Через них слава Божья в лице Мессии вернется в храм во время второго пришествия Христа.

Ворота были запечатаны османским султаном Сулейманом Великолепным в 1541 г. (возможно, просто в защитных целях). Мусульмане расположили непосредственно перед этими воротами кладбище. Полагают, что это связано с верой в то, что предтеча Мессии Илия либо Сам Мессия не сможет пройти по кладбищу из-за угрозы быть оскверненным. Следовательно, Он не сможет войти на храмовую гору. Есть также предание противоположного толка, согласно которому на этом месте были специально убиты и захоронены мусульманские воины, которые должны будут воскреснуть первыми в момент прихода иудейского Мессии и напасть на Него.




Фото. «Золотые ворота» храма и стоящие перед ними гробницы.

е. Вифезда

- Иоан. 5:2-9 «Есть же в Иерусалиме у Овечьих [ворот] купальня, называемая по-еврейски Вифезда, при которой было пять крытых ходов. 3 В них лежало великое множество больных, слепых, хромым, иссохших, ожидающих движения воды... [4-й стих в наиболее ранних рукописях отсутствует.] 5 Тут был человек, находившийся в болезни тридцать восемь лет. 6 Иисус, увидев его лежащего и узнав, что он лежит уже долгое время, говорит ему: “Хочешь ли быть здоров?” 7 Больной отвечал Ему: “Так, Господи; но не имею человека, который опустит бы меня в купальню, когда возмутится вода; когда же я прихожу, другой уже сходит прежде меня”. 8 Иисус говорит ему: “Встань, возьми постель твою и ходи”. 9 И он тотчас выздоровел, и взял постель свою и пошел. Было же это в день субботний».

Название «Вифезда» представляет собой транслитерацию палестино-арамейского – בית חסדא, «дом милосердия». Эта купальня включала в себя несколько крытых бассейнов.



Фото. Раскопки купальни Вифезды у северо-восточной окраины Иерусалима.

2. Христианский квартал

а. Храм Гроба Господня

Скорее всего, храм Гроба Господня был построен на месте действительного распятия и погребения Христа. Эту точку зрения поддерживают большинство христианских археологов. Свидетельств в пользу такой идентификации довольно много. Однако, поскольку первоначальная гробница многократно подвергалась разрушению, теперь у нас остаются только косвенные указания, опирающиеся на историю⁹⁵:

- 1) есть упоминания, что христиане проводили служения на этом месте до 66 г. н.э.
- 2) Когда в 41–43 гг. была построена 3-я стена, включившая в себя область

⁹⁵ Murphy-O'Connor. *The Holy Land*. С. 45–47.

Голгофы, эта область не была застроена, скорее всего, из-за находившегося на этом месте холма.

3) В 135 г. Адриан засыпал каменоломню, чтобы построить на этом основании capitoлийский храм. Однако, когда в 4 в. Константин обратился в христианство, встал вопрос о строительстве главного храма для христиан в Иерусалиме. Несмотря на то, что рядом была огромная открытая площадь Адрианова форума, храм был построен именно на месте capitoлийского храма. Это было связано с большими лишними расходами: разрушение прежнего фундаментального здания, очистка территории и строительство нового храма. Поскольку языческие храмы тогда еще не разрушались просто так, для подобного решения должно быть серьезное основание. Скорее всего, храм Гроба Господня был воздвигнут здесь именно потому, что это место уже тогда связывалось с действительным местом гроба Господня.



Фото. Главный вход в храм Гроба Господня в настоящее время. Раньше это была глухая боковая стена, а главный вход располагался в стене атриума справа по

отношению к данной фотографии. К сожалению, атриум и базилика были полностью разрушены фатимидским калифом Хакимом в 1009 г. Две арки над нынешним входом относятся к XII в. После периода крестоносцев одна часть входа была полностью замурована, а от второй части был оставлен лишь довольно низкий проход – чтобы помешать мусульманам въезжать в храм на конях.

В настоящее время храм Гроба Господня вызывает смешанные чувства. Если вы ищете покоя, здесь вы найдете какофонию поспешно сменяющих друг друга богослужений, совершаемых разными церквями. Если вы ищете единства, здесь вы найдете борьбу за власть и взаимную подозрительность между христианскими конфессиями. Храм принадлежит шести церквям: Греческой православной, Римской католической, Сирийской, Коптской, Эфиопской и Армянской. Однако им не удалось договориться друг с другом, кто будет открывать и закрывать храм, поэтому ключи от него до сих пор хранит мусульманская семья.

Если вы ищете святости, здесь вы найдете заgrimированное под христианство язычество. Записки с молитвами, засунутые во всевозможные трещины, щели и ямки, отражают уверенность, что в одних местах нашей брэнной планеты Бог слышит лучше, чем в других. Желание людей прикоснуться к камням, оставшимся от Голгофы, отражает надежду, что святость каким-то образом передается через предметы.



Фото. Так называемый «камень помазания», установленный в память о бальзамировании тела Господня. К нему припадают, его целуют, на нем лежат и

около него молятся сотни и сотни людей, сменяя друг друга. Знают ли они, что впервые эта традиция появилась более чем через тысячу лет после погребения Господа, а теперешний камень был установлен в 1810 г., после того как камень XII-го века был испорчен пожаром?

Как выглядела Голгофа, представить чрезвычайно трудно, потому что неумная человеческая религиозность обтесала ее со всех сторон, а то, что осталось, заточила в камень ступеней и стекло витрин.




Фото. Этот камень напоминает о холме, на котором был установлен крест. На табличке рядом с камнем по-гречески процитированы слова из Ев. Луки 23:33: «И когда пришли на место, называемое Лобное, там распяли Его...»

При строительстве храма во времена Константина большая часть Голгофы была срезана, чтобы изолировать гробницу Христа. Эта работа была завершена к 384 г. После этого храм несколько раз терпел пожары и подвергался другим разрушениям. В 1009 г. по приказу вышеупомянутого калифа Хакима была разрушена большая часть храма, которая так и не была восстановлена – полностью потерянными оказались атриум и базилика, так что от первоначального Константинова храма остался лишь внутренний двор (позднее перестроенный) и ротунда. Солдаты Хакима не только порушили стены храма, но и скололи кирками и молотами то, что осталось от Лобного холма. Некоторая реконструкция была предпринята в 1042–1048 гг. при Константине Мономахе,

однако выделенных денег оказалось недостаточно для полного восстановления храма.

Завоевав Иерусалим в 1099 г., крестоносцы раскопали Крипту Св. Елены (подземную усыпальницу, в которой Елена будто бы нашла остатки креста Господня). Над местом, где раньше располагалась базилика, они построили монастырь, а внутренний двор Константинова храма превратили в церковь романского стиля (освящена в 1149 г.).

В 1808 г. храм претерпел пожар, а в 1927 г. пострадал от землетрясения. Однако основным христианским церквам удалось договориться о порядке реконструкции лишь к 1959 г.

Из-за многочисленных разрушений, к сожалению, от первоначальной гробницы практически ничего не осталось. Внутри же уже ничто не напоминает о месте захоронения:



Фото. Интерьер места, почитаемого как гробница Христа.

Впрочем, в храме Гроба Господня остались некоторые закутки, которые вознаграждают ценителей новозаветной истории. В части храма, принадлежащей Сирийской церкви, сохранились гробницы I в. н.э. Скорее всего, это периферийная часть разветвленной системы гробниц, некогда высеченных в холме Голгофы:



Фото. Гробница I в. в сирийской части храма.

В современном Иерусалиме есть еще одно место, претендующее на роль Голгофы, – так называемая «**протестантская Голгофа**» и **Садовая гробница** к северу от старого города. Однако, скорее всего, «протестантская Голгофа» не имеет реальных исторических корней⁹⁶. Во-первых, традиция почитания этого места возникает лишь в конце XIX-го века и до этого совершенно отсутствует. Христианское присутствие в Иерусалиме не прерывалось с I в., поэтому маловероятно, чтобы локализация столь важного для христиан места оказалась потеряна. Более того, в Византийский период Садовая гробница подверглась перестройке: ее лавки были стесаны, чтобы изготовить каменные саркофаги. Следовательно, в IV–VI вв. христиане не думали, что это было место захоронения Христа. Во-вторых, по археологическим признакам гробница у «протестантской Голгофы» не соответствует гробницам I в. н.э. Ее конфигурация соответствует гробницам IX–VII вв. до н.э.⁹⁷ Следовательно, во времена Иосифа из Аримафеи она не могла уже быть «новой» (ср. Матф. 27:60).

3. Иудейский квартал

а. Место тайной вечери

⁹⁶ Даже Англиканская церковь, первоначально спонсировавшая содержание Садовой гробницы, впоследствии отозвала свою официальную поддержку (Murphy-O'Connor. *The Holy Land*. С. 141).

⁹⁷ Там же.

- b. Стена плача
- c. *Cardo Maximus*

4. Армянский квартал

- a. Цитадель

5. Гора Елеонская

- a. Гефсимания
- b. Кладбища на Елеонской горе
- c. Вифания, Вифагия и место вознесения

6. Город Давида

- a. Раскопки у восточной стены
- b. Шахта Уоррена
- c. Туннель Езекии и поток Гихон
- d. Купальня Силоам.

В отношении того, какой город следует считать столицей Израиля, существуют три основные позиции:

1. С 1967 г. Израиль утверждает, что весь Иерусалим, включая восточную часть города (ныне принадлежащую арабам), является целостной и неделимой столицей их государства. В 1980 г. израильский Кнессет принял базовый закон, являющийся основой неписанной конституции их страны. Этот базовый закон включает четыре статьи: (1) Иерусалим, целостный и единый, является столицей Израиля; (2) президентская резиденция, Кнессет, правительство и верховный суд располагаются в Иерусалиме; (3) третья статья касается защиты «святых мест»; (4) четвертая статья касается административных вопросов.

Организация Объединенных Наций, согласно резолюции Совета безопасности №478 (от 20 августа 1980 г.; 14-0, США воздержались), объявляет Иерусалимский закон «лишенным юридической силы» и призывает страны, входящие в ООН, вывести свои дипломатические миссии из Иерусалима, отказаться от признания Иерусалимского закона и расположить посольства в Тель-Авиве, Рамат-Гане или Херцлии⁹⁸. Соединенные Штаты, в отличие от всех остальных членов ООН, в 1995 г. официально признали Иерусалим столицей государства Израиль, однако с тех пор перемещение американского посольства из Тель-Авива в Иерусалим откладывается каждые полгода особым указом президента. Таким образом, США делают уступку и ООН, сохраняя посольство в Тель-Авиве, и Израилю, признавая Иерусалим столицей во всех официальных документах.

2. Некоторые арабы считают весь Иерусалим или его часть за *Аль Кудс*, столицу будущего Палестинского государства.
3. *De jure*, большинство членов ООН и большая часть международных организаций не считают Иерусалим столицей Израиля и не признают аннексию Восточного Иерусалима Израилем. Посольства большинства стран располагаются в Тель-Авиве⁹⁹.

⁹⁸ <http://en.wikipedia.org/wiki/Israel> (Примеч. 1).

⁹⁹ http://en.wikipedia.org/wiki/Positions_on_Jerusalem.

Используемая литература

- Beitzel, Barry J. *The Moody Atlas of Bible Lands*. Chicago: Moody Press, 1985.
- Currid, John D. *Doing Archaeology in the Land of the Bible: A Basic Guide*. Grand Rapids, MI: Baker, 1999.
- Curtis, Adrian. *Oxford Bible Atlas*. Oxford: Oxford University Press, 2007.
- IBEX Satellite Map Manual: Historical Geography of the Bible*. Prototype A. Yad-ha-Shmonah, Israel, 2008.
- IBEX Syllabus for the Geography of Israel*. Yad-ha-Shmonah, Israel, 2008.
- Kitchen, K. A. *On the Reliability of the Old Testament*. Grand Rapids, MI: Eerdmans, 2003.
- Lawrence, Paul. *The IVP Atlas of Bible History* / Под ред. Alan Millard et al. Downers Grove, IL: IVP Academic, 2006.
- Magness, Jodi. *The Archaeology of Qumran and the Dead Sea Scrolls*. Grand Rapids, MI: Eerdmans, 2002.
- Merrill, Eugene H. *Kingdom of Priests: A History of Old Testament Israel*. Grand Rapids, MI: Baker, 1996.
- Millard, Alan. *Treasures from Bible Times*. Oxford: Lion Publishing, 1985.
- Murphy, Frederick J. *Early Judaism: The Exile to the Time of Jesus*. Peabody, MA: Hendrickson Publishers, 2002.
- Murphy-O'Connor, Jerome. *The Holy Land: An Oxford Archaeological Guide from Earliest Times to 1700* / Под ред. Barry Cunliffe. 4-е изд. Oxford: Oxford University Press, 1998.
- Nelson's Complete Book of Bible Maps and Charts: Old and New Testaments*. Nashville, TN: Nelson, 1996.
- Nemet-Nejat, Karen Rhea. *Daily Life in Ancient Mesopotamia*. Peabody, MA: Hendrickson, 2002.
- Oxford Bible Atlas* / Под ред. Adrian Curtis. 4-е изд. Oxford: Oxford University Press, 2007.
- Provan, Iain, V. Philips Long, Tremper Longman III. *A Biblical History of Israel*. Louisville, KY: Westminster John Knox Press, 2003.
- Rainey, Anson F., R. Steven Notley. *The Sacred Bridge: Carta's Atlas of the Biblical World* / Под ред. Shmuel Ahituv et al. Jerusalem: Carta, 2006.
- Swanson, Dennis. *Syllabus for the Physical Geography of Israel*. LA, CA: The Master's Seminary, 2007.

- The Hebrew and Aramaic Lexicon of the Old Testament*: В 5 т. / Под ред. Ludwig Koehler и Walter Baumgartner; Пер. и ред. М. Е. J. Richardson. Leiden, The Netherlands: E. J. Brill, 1994.
- The Holy Land Satellite Atlas*: В 2 т. / Под ред. Richard Cleave et al. Nicosia, Cyprus: Rohr Productions, 1999.
- Tyndale Bible Dictionary* / Под ред. Walter A. Elwell и Philip Wesley Comfort. Wheaton, IL: Tyndale House Publishers, 2001.
- Von Soden, Wolfram. *The Ancient Orient: An Introduction to the Study of the Ancient Near East*. Grand Rapids, MI: Eerdmans, 1994.
- Wise, Michael O., Martin G. Abegg Jr. и Edward M. Cook. *The Dead Sea Scrolls: A New Translation*. New York, NY: Harper San-Francisco, 2005.
- Yamauchi, Edwin. *The Stones and the Scriptures: An Introduction to Biblical Archaeology*. Grand Rapids, MI: Baker, 1972.
- Бойд, Роберт Т. *Курганы, гробницы, сокровища: Иллюстрированное введение в библейскую археологию*. Korntal, West Germany : Свет на Востоке, 1991.
- Даули, Тим. *Библейский атлас*. М.: РБО, 1994.
- _____. *Библейский атлас*. М.: РБО, 2003.
- Зорн, Уолтер. Книга Песни песней // *Введение в Ветхий Завет* / Под ред. Марка Мангано и др. М.: Духовная академия апостола Павла, 2007.
- Иосиф Флавий. *Иудейские древности* / Пер. с греч. Г. Г. Генкеля. СПб., 1900.
- _____. *Иудейская война*. Электронная программа «Цитата из Библии».
- Электронные ресурсы:
- <http://en.wikipedia.org/wiki/Israel> (доступ: 10.05.2010).
- http://en.wikipedia.org/wiki/Positions_on_Jerusalem (доступ: 10.05.2010).
- http://members.bib-arch.org/bswb_graphics/BSBA/32/02/BSBA320202900.jpg (доступ: 17.02.2011).
- Waldoks, Ehud Zion. Jordan River to Run Dry by Next Year // *The Jerusalem Post*. 03 March 2010. <http://www.jpost.com/Israel/Article.aspx?id=174550> (доступ: 10.05.2010).